




Bezdroża



travelbook



# Teneriffa



**ERGO**  
HESTIA

Ubezpieczenie  
w podróży

**Autor:** Berenika Wilczyńska

**Redaktor prowadzący:** Paweł Sondej

**Redakcja:** Aleksander Król

**Korekta:** Barbara Faron

**Redakcja techniczna i skład:** MSP Studio Magdalena Suchy-Polańska

**Opracowanie kartograficzne:** Magdalena Krocak

**Źródło danych kartograficznych:** OpenStreetMap contributors; [www.opendatacommons.org/licenses/odbl](http://www.opendatacommons.org/licenses/odbl)

**Projekt okładki:** hotmedia

Wszelkie prawa zastrzeżone. Nieautoryzowane rozpowszechnianie całości lub fragmentu niniejszej publikacji w jakiegokolwiek postaci jest zabronione. Wykonywanie kopii metodą kserograficzną, fotograficzną, a także kopiowanie książki na nośniku filmowym, magnetycznym lub innym powoduje naruszenie praw autorskich niniejszej publikacji.

Wszystkie znaki występujące w tekście są zastrzeżonymi znakami firmowymi bądź towarowymi ich właścicieli.

Autorzy oraz wydawnictwo Helion dołożyli wszelkich starań, by zawarte w tej książce informacje były kompletne i rzetelne. Nie biorą jednak żadnej odpowiedzialności ani za ich wykorzystanie, ani za związane z tym ewentualne naruszenie praw patentowych lub autorskich. Autor oraz wydawnictwo Helion nie ponoszą również żadnej odpowiedzialności za ewentualne szkody wynikłe z wykorzystania informacji zawartych w książce.

Autorka wyraża podziękowania dla biura Turismo de Tenerife.

#### **Wydawnictwo Helion**

ul. Kościuszki 1c, 44-100 Gliwice

tel.: 32 2309863

e-mail: [redakcja@bezdroza.pl](mailto:redakcja@bezdroza.pl)

księgarnia internetowa: <http://bezdroza.pl>

Drogi Czytelniku!

Jeżeli chcesz ocenić tę książkę, zajrzyj pod adres:

<http://bezdroza.pl/user/opinie/?beter1>

Możesz tam wpisać swoje uwagi, spostrzeżenia, recenzję.

Wydanie I


ISBN: 978-83-246-8558-5

Copyright © Helion, 2014

- **Kup książkę**
- **Poleć książkę**
- **Oceń książkę**
- **Księgarnia internetowa**
- **Lubię to!**
- **Nasza społeczność**

**Kup książkę**

**Poleć książkę**



# Teneryfa



#### Niedostępne góry Anaga

Dzikie i strome góry, małe miasteczka z dala od cywilizacji (np. Taganana), zielone doliny, kręte drogi i piękne widoki z *miradores* (punktów widokowych) znajdują się w zasięgu kilkunastu kilometrów od Santa Cruz, stolicy Teneryfy.

#### Cueva del Viento – Jaskinia Wiatru

Jest to najdłuższy tunel wulkaniczny w Unii Europejskiej. Podczas wycieczki z przewodnikiem można zwiedzić fragment jaskini lawowej i obejrzeć zadziwiające formacje skalne.

#### Los Gigantes

W Masywie Teno można podziwiać olbrzymie, niemal pionowe klify, wyrastające z morza na wysokość ok. 600 m. W takim otoczeniu każdy może poczuć ogrom i siłę kanaryjskiej natury oraz poopalać się na pobliskiej czarnej plaży.

#### Wulkan El Teide

Wycieczka na wulkan El Teide to jedna z największych atrakcji Wysp Kanaryjskich. Droga asfaltowa do dolnej stacji kolejki gondolowej (Teleférico) wije się zakrętami przez lasy i przebija przez morze chmur, biegnąc wśród skał i zastygłej lawy. Do wysokości 3555 m n.p.m. wjeżdża się kolejką linową, a na sam szczyt wulkanu (Pico del Teide), który mierzy 3718 m n.p.m., trzeba wspiąć się pieszo. W pogodny dzień widać z niego zarysy pozostałych wysp archipelagu.



**Kup książkę**

**Poleć książkę**

**Kup książkę**

**Poleć książkę**



## MIASTA I MIASTECZKA

### Puerto de la Cruz

W Puerto de la Cruz można skorzystać z kompleksu wodnej rozrywki – Costa Martiánez. Miłośnicy przyrody powinni koniecznie odwiedzić Ogród Botaniczny (Jardín Botánico de Acclimatación de La Orotava) z ciekawymi okazami gatunków drzew tropikalnych i roślin z całego świata.

### Piękne miasteczka

Po Teneryfie rozsiągniętych jest wiele miasteczek z doskonale zachowaną tradycyjną kanaryjską architekturą. Koniecznie należy przespacerować się wśród starych kamieniczek Ga-



rachico – dawniej najważniejszego portu Teneryfy, oraz odwiedzić uroczysko Lcod de los Vinos, gdzie rośnie słynna, najstarsza na świecie dracena smocza – Drago Milenario.

### Stolica wyspy

W wielkomięjskim Santa Cruz warto zobaczyć piękną starówkę z barokowym kościołem Niepokalanego Poczęcia (Iglesia de la Concepción), zajrzeć do hali słynnego miejskiego rynku Mercado de Nuestra Señora de África oraz odwiedzić nadmorski kompleks wypoczynkowy Parque Marítimo César Manrique.



### Urokliwe starówki



Niepowtarzalnymi starówkami mogą się poszczycić miasta San Cristóbal de La Laguna (w skrócie La Laguna – miejscowość wpisana na Listę UNESCO i La Orotava (z misternie rzeźbionymi balkonami). Spacer po stromych, brukowanych uliczkach pozwala poznać najpiękniejszą architekturę kanaryjską, w tym kościoły z XVI, XVII i XVIII w.



Kup książkę

Poleć książkę

Kup książkę

Poleć książkę

## Na miejscu

### TRANSPORT

#### Samochodem

Podróżowanie samochodem to najwygodniejszy i zarazem najpopularniejszy wśród turystów sposób poruszania się po wyspie. Wybierając go, już w ciągu tygodnia można zwiedzić najważniejsze punkty w obrębie całej Teneryfy. Autem jeździ się tutaj dobrze, autostrady są bezpłatne, wygodne i szybkie (maksymalna prędkość to 120–130 km/godz.), ale na trasach w górach, gdzie powszechne jest sygnalizowanie klaksonem zbliżania się do zakrętu, faktyczna prędkość wynosi ok. 35–40 km/godz. Planując zwiedzanie, należy wziąć pod uwagę, że niemal cała powierzchnia wyspy to obszary górzyste i często jazda po nich może zająć więcej czasu niż nam się wcześniej wydawało, a kręte szosy wymagają od kierowcy dużej wprawy w kierowaniu pojazdem. Z racji niebezpieczeństwa osuwania się skał, niektóre drogi na Teneryfie są stale zamknięte, np. końcowa część trasy na Punta de Teno

– taką szosę kierowcy wybierają na własne ryzyko. Przed wjazdem na tego typu odcinek umieszczone są znaki w kilku językach informujące o rodzaju niebezpieczeństwa. Inne drogi mogą być zamykane czasowo, np. z powodu złych warunków atmosferycznych (oblodzenie, śnieg itp.).

Wypożyczalnie samochodów znajdują się na lotniskach, w portach i centrach miast. Do największych firm należą: Cicar ([www.cicar.com](http://www.cicar.com)), Goldcar ([www.goldcar.es](http://www.goldcar.es)), Avis ([www.avis.pl](http://www.avis.pl)), Hertz ([www.hertz.com](http://www.hertz.com)), Top Car AutoReisen ([www.topcarhire.com](http://www.topcarhire.com)) i Europcar ([www.europcar.es](http://www.europcar.es)). Większość z nich nie zezwala na przewożenie wypożyczonego samochodu między wyspami. Standardowo w cenie wynajmu powinno się znaleźć: ubezpieczenie od wszelkiego ryzyka (*seguro a todo riesgo*), ubezpieczenie odpowiedzialności cywilnej (*seguro de responsabilidad civil*), nielimitowana liczba kilometrów (*kilometraje illimitado*) oraz podatki (*tasas*). Ubezpieczenie samochodu nie obejmuje uszkodzeń powstałych na skutek jazdy po drogach szutrowych.

Średnia cena wypożyczenia małego samochodu wielkości Opla Corsy w największych wypożyczalniach wynosi od ok. 30 EUR za dzień (przy dłuższym wynajmie, np. na 7 dni, są zniżki do ok. 20 EUR za dzień). Do tego należy dodać koszty paliwa (firmy pobierają zaliczkę na benzynę, jeśli auto jest z-tankowane). Uwaga: w wielu dużych wypożyczalniach (np. Goldcar) można płacić tylko kartą kredytową. Gotówkę przyjmuje np. Cicar.

Autostrady na Teneryfie: TF-1 (Autopista del Sur) łączy Santa Cruz de Tenerife z Armeñime (Adeje); TF-5 (Autopista del Norte) łączy Santa Cruz z Icod de los Vinos. Krótki odcinek autostrady TF-2 (Santa María del Mar–Las Chumberas) łączy TF-1 i TF-5, omijając Santa Cruz. W planach jest wybudowanie odcinka wiążącego autostradę północną z południową na zachodzie tak, aby otoczyć wyspę pierścieniem (projekt o nazwie Anillo insular). Pozostałe główne drogi na Teneryfie również są dobrej jakości. Drogi boczne, m.in. w górach Teno i Anaga, są wąskie i trzeba zachować na nich szczególną ostrożność.

Na Teneryfie, podobnie jak na pozostałych Wyspach Kanaryjskich, obowiązują ograniczenia prędkości takie same jak w Hiszpanii kontynentalnej: 20 km/godz.

na wybranych odcinkach dróg w miastach (z natężonym ruchem pieszych i rowerzystów); 30 km/godz. na wybranych odcinkach dróg w miastach (w tym na drogach jednopasmowych i jednokierunkowych); 50 km/godz. w terenie zabudowanym i poza nim – na drogach o szerokości 6,5 m bez barier ochronnych oddzielających pasy w przeciwnych kierunkach; 70 km/godz. poza terenem zabudowanym na drogach o szerokości 6,5 m z barierami ochronnymi oddzielającymi pasy w przeciwnych kierunkach; 90 km/godz. poza terenem zabudowanym na drogach z poboczem 1,5 m; 120 km/godz. na autostradach (na niektórych specjalnie oznaczonych odcinkach autostrad, w dobrych warunkach atmosferycznych, jest możliwe zwiększenie prędkości do 130 km/godz.). Mandaty za przekroczenie prędkości są wysokie. Podróżujący samochodem mają obowiązek zapinania pasów bezpieczeństwa.

Kultura drogowa na Teneryfie jest bardzo wysoka. Kierowcy jeżdżą ostrożnie i przestrzegają przepisów. Piesi i rowerzyści mogą czuć się bezpiecznie, ponieważ większość zmotoryzowanych szanuje ich i zatrzymuje się przed pasami.

▼ Krajobraz Teneryfy



Kup książkę

Poleć książkę

Kup książkę

Poleć książkę

# Santa Cruz de Tenerife

Santa Cruz de Tenerife – drugie co do wielkości miasto na kanaryjskim archipelagu oraz stolica wyspy i całej prowincji charakteryzuje się swoistą elegancją, której próżno szukać w okolicy. Wysoka zabudowa dominująca na ulicach przywodzi na myśl hiszpańskie miasta kontynentalne, jak Madryt, albo portowe miasta europejskie, jak Genua, i wyraźnie odróżnia to miejsce od pozostałych kanaryjskich miast, a palmy, wszechobecne kwiaty, place osłonięte drzewami i widok mających w tle gór Anaga cieszą oczy i dodają wizycie w Santa Cruz de Tenerife posmaku egzotyki i niezwykłości.

## HISTORIA

Okoliczności powstania miasta i genezę jego nazwy opisuje legenda z czasów konkwisty – 3 maja 1494 r. hiszpański konkwistador Alonso Fernández de Lugo przybił ze swoimi oddziałami do wybrzeży Teneryfy

w miejscu, gdzie rozciągało się jedno z kilku królestw Guanczów – królestwo Anaga i odprawił pierwszą katolicką mszę na wyspie oraz ustawił krzyż. Od niego ma pochodzić nazwa aktualnej stolicy Teneryfy (*santa cruz*, czyli „święty krzyż”), powstałej w miejscu, gdzie wylądowała ekspedycja. Ten epizod był początkiem podboju wyspy, który ostatecznie zakończono w 1496 r.

Miasto od początku istnienia pełniło przede wszystkim rolę portu, a pierwsza zabudowa była zlokalizowana w otoczeniu zamku św. Krzysztofa (San Cristóbal), chroniącego zatokę przed atakami piratów i korsarzy. Z biegiem lat budowano kolejne forty, a miejscowość się powiększała.

▼ Jeden z symboli miasta – budynek Auditorio de Tenerife Adán Martín

W XVIII w. rozwój miasta nabral tempa – stało się to za sprawą zniszczenia przez wulkan w 1706 r. konkurencyjnego portu Garachico oraz przeniesienia tutaj z La Laguny głównej siedziby władz wojskowych, co podniosło prestiż Santa Cruz de Tenerife. Symbolicznym wydarzeniem w historii późniejszej stolicy wyspy stało się wydarzenie z dnia 25 lipca 1797 r. Wówczas mieszkańcy odparli atak brytyjskiej floty dowodzonej przez słynnego admirała Nelsona, który raniony stracił ramię.

Prężny rozwój handlu w XIX w. nie ominął również Santa Cruz de Tenerife, które za sprawą umiejscowienia na skrzyżowaniu szlaków handlowych stało się ważnym jego ośrodkiem nie tylko na skali lokalnej, ale i międzynarodowej.

Taka sytuacja sprzyjała bogaceniu się burżuazji, inwestującej w rozbudowę miasta, czego efekty są widoczne po dziś dzień. W 1833 r., w wyniku wprowadzenia nowego podziału administracyjnego Królestwa Hiszpanii, to największe miasto Teneryfy stało się stolicą Prowincji Wysp Kanaryjskich.

W XX w. wieku nastąpiły kolejne zmiany administracyjne i od 1933 r. miasto stolicy Wspólnoty Autonomicznej Wysp Kanaryjskich (Comunidad Autónoma de Canarias) Santa Cruz de Tenerife dzięży wspólnie z Las Palmas de Gran Canaria. Największa Metropolia Teneryfy do dziś jest ważnym miastem portowym, zmienił się jednak typ statków, które do niego zawijają – są to wielkie wycieczkowce, na których rocznie przybywa tutaj kilkaset tysięcy turystów. Oprócz statków pasażerskich zobaczymy wiele tankowców, z powodu roli jaką w gospodarce wyspy odgrywa przemysł rafineryjny.

Kup książkę

Poleć książkę

Kup książkę

Poleć książkę

## CENTRUM

Najładniejszą częścią Santa Cruz jest stary miasteczko, a zwłaszcza niska zabudowa okolic kościoła Niepokalanego Poczęcia. Z kolei za najbardziej reprezentacyjne uznawane są **Plaza de los Patos** i ulica **Viera y Clavijo**, przy których stoi wiele wystawnych pałaców i kamienic. Większość sklepów w ścisłym centrum koncentruje się przy ulicach: de Castillo, Pérez Galdós, Béthencourt i del Pilar.

Spacer po mieście warto rozpocząć od położonego w centrum, tuż nad oceanem **Plaza de España**, z którego w pogodny dzień widać góry Anaga. Plac powstał w latach 40. XX w. na miejscu zburzonego zamku San Cristóbal, pełniącego od XVI w. rolę fortecy. Przy Plaza de España znajduje się fontanna ze sztucznym jeziorem,

▼ Monumento a los Caídos

nad którym góruje pomnik ku czci poległych w okresie wojny domowej w latach 1936–39 (**Monumento a los Caídos**) z 1946 r. Tuż obok wznosi się imponujący budynek siedziby Rządu Tenuery, czyli **Cabildo Insular de Tenerife**, skonstruowany w latach 1934–40 i utrzymany w duchu architektonicznego racjonalizmu. Przy Plaza de España stoi również nowoczesny pawilon, w którym mieści się biuro informacji turystycznej. Na placu znajduje się także wejście do podziemnej galerii **Centro de Interpretación „Castillo de San Cristóbal”** i **Plaza de España s/n**; [www.museosdetenerife.org](http://www.museosdetenerife.org); pn.–sb. 10.00–18.00; wstęp wolny. Można zobaczyć w niej ruiny zamku św. Krzysztofa, znajdującego się dawniej w tym miejscu. Umieszczono tam także słynną armatę **Tigre** (Tygrys). Najprawdopodobniej strzał z tego właśnie działa oderwał ramię Nelsonowi podczas ataku na Santa Cruz w 1797 r.

Obecny wygląd Plaza de España jest efektem realizacji zamysłu szwajcarskich architektów Herzoga i De Meurona. Stworzyli oni projekt rewitalizacji tego placu oraz dwóch innych, do niego przyległych – **Alameda Duque de Santa Elena** oraz **Plaza de la Candelaria**. Alameda Duque de Santa Elena jest nowoczesnie zaaranżowany i obsadzony drzewami oraz pięknie podświetlany nocą. Na Plaza de la Candelaria

będziemy mogli podziwiać klasycystyczną **rzeźbę** – *Triunfo de la Candelaria* (*Triumf Matki Boskiej Gromnicznej*), zaś wśród okalających go budynków zobaczymy eklektyczny budynek Kasyna (**Casino**) z 1935 r.

oraz pałac **Palacio de Carta** z XVIII w. – przykład kanaryjskiego baroku z fasadą nawiązującą do klasycyzmu.

Zwiedzanie warto kontynuować, przechodząc wychodzącą z placu C/ Castillo



Kup książkę

Poleć książkę

Kup książkę

Poleć książkę


# Teneryfa

- Najwyższy szczyt Hiszpanii
- Zabytkowa zabudowa miast
- Rajska roślinność
- Podwodny świat
- Kąpiele morskie i słoneczne



foto: na okładce: Shutterstock.com

**Teneryfa** – ta najbardziej znana kanaryjska wyspa jest nazywana „wspą wiecznej wiosny”. Zachwyca niesamowicie bujną roślinnością i łagodnym klimatem, zachęcając do wypoczynku przez cały rok. Błękitne wody Atlantyku i górujący nad wyspą wulkan Pico del Teide dostarczają niezapomnianych wrażeń zarówno amatorom błogiego lenistwa, jak i bardziej aktywnym: nurkującym i surfującym, wędrującym i jeżdżącym konno. Miłośnicy historii odkryją liczne zabytki, a smakosze – wyśmienitą kanaryjską kuchnię. Aż chciałoby się zatrzymać czas!

 **travelbook** to Twój niezastąpiony towarzysz podróży. Wskaże najważniejsze atrakcje, podpowie, czego szukać poza głównymi szlakami, i wprowadzi w świat miejscowych obyczajów. Znajdziesz w nim opisy najciekawszych regionów i miast, a sprawdzone informacje praktyczne ułatwią zaplanowanie podróży. Przewodnik uzupełniają czytelne mapy, starannie dobrane zdjęcia i liczne ramki z ciekawostkami. Wszystko to w połączeniu z poręcznym formatem i atrakcyjną szatą graficzną sprawia, że Travelbook to najlepszy wybór dla ciekawych świata.

Nr katalogowy: 15867

Księgarnia internetowa:  
<http://bezdroza.pl>

Zamówienia telefoniczne:  
**0 801 339900**  
**0 601 339900**

 **Bezdroża**

Przewodniki Ludzi Ciekawych

Sprawdź najnowsze promocje:  
<http://bezdroza.pl/promocje>  
Przewodniki najchętniej czytane:  
<http://bezdroza.pl/bestsellery>  
Zamów informator podróżniczy:  
<http://bezdroza.pl/newsletter>

**Helion SA**  
ul. Kościuszki 1c, 44-100 Gliwice  
tel.: 32 230 98 63  
e-mail: [bezdroza@bezdroza.pl](mailto:bezdroza@bezdroza.pl)  
<http://bezdroza.pl>

ISBN 978-83-246-8558-5



9 788324 685585 >

Cena 24,90 zł

# PROGRAM PARTNERSKI

GRUPY WYDAWNICZEJ HELION



1. ZAREJESTRUJ SIĘ
2. PREZENTUJ KSIĄŻKI
3. ZBIERAJ PROWIZJĘ

Zmień swoją stronę WWW  
w działający bankomat!

**Dowiedz się więcej i dołącz już dzisiaj!**

<http://program-partnerski.helion.pl>

GRUPA WYDAWNICZA  
 **Helion SA**