



Kraków (44 km około 1h 10 min) -----> Rabsztyn (11 km około 17 min) -----> Pustynia Błędowska (17 km około 22 min) -----> Smoleń (55 km. około 1h 15 min) -----> Kraków

Wycieczkę polecam zacząć od zwiedzania Zamku Rabsztyn. Kolejnym punktem wycieczki będzie Zamek Pilcza w Smoleniu.

Rabsztyn

Początki warowni ulokowanej na skalistym wzgórzu sięgają XIII wieku. Już wtedy istniała strażnica rycerska możnego rodu Toporzyków. W następnym wieku rozbudował ją i umocnił król Kazimierz Wielki, obsadzając swoim starostą. Średniowieczny zamek dopasowany został do kształtu skalistego wzgórza, na którym go zbudowano. Jego najstarszym elementem była cylindryczna, kamienna wieża, otoczona solidnym murem obronnym.

Pod koniec XIV wieku król Władysław Jagiełło przekazał zamek Spytkowi III z Melsztyna, który zapisał się w historii, jako przywódca polskich husytów. W kolejnych latach warownia zmieniała swoich właścicieli., będąc w posiadaniu m.in Seweryna Bonera. W 1587 roku pod wzgórzem zamkowym stanęły wojska austriackiego arcyksięcia Maksymiliana Habsburga, pretendenta do tronu polskiego. Po długim i zaciętym oblężeniu załodze udało odeprzeć się atak.

W pierwszej połowie XVII wieku, z inicjatywy kolejnego właściciela Rabsztyna, Zygmunta Myszkowskiego, marszałka wielkiego koronnego, surowa dotąd bryła zamku została przekształcona i rozbudowana w stylu późnorenansowym, dzięki czemu zamek stał się wygodną i okazałą rezydencją magnacką.

W roku 1657 zamek został zniszczony przez wycofujące się z Polski wojska szwedzkie. Już nigdy nie powrócił do swojej świetności i nie został odbudowany. Ostatecznie opuszczony przez swoich właścicieli na początku XIX wieku, zaczął stopniowo popadać w ruinę. Do naszych czasów zachowały się jedynie fragmenty zamku górnego i relikty późnorenansowego zamku dolnego. Imponująca baszta na skale została wysadzona pod koniec XIX wieku przez poszukiwaczy skarbów.



Zobacz koniecznie!

- ✓ Turniej rycerski
- ✓ Panoramę z wieży widokowej

Podania i legendy

Miejscowe legendy głoszą, że pod ruinami zamku w Rabsztynie, głęboko pod ziemią, istnieje drugi, niezwykle piękny zamek. W jednej z jego głównych komnat spoczywają skamieniałe dzieci – chłopiec i dziewczynka. Chłopiec ma na palcu pierścień ozdobiony brylantami, podczas gdy dziewczynka ma na szyi naszyjnik z pereł. W pobliskich salach, w stanie zaklęcia, śpią żelazni rycerze. Raz w roku, w Niedzielę Palmową, kiedy procesja wychodzi z pobliskiego kościoła, rycerze budzą się z tego magicznego snu. Wtedy pierścień na palcu chłopca nieznacznie się obraca.

Otwierają się drzwi sal zamkowych, zaklęci rycerze budzą się, odzyskują mowę i siadają do stołów pełnych wykwintnych potraw. Uczta trwa aż do północy. Po Niedzieli Palmowej wszystko znów zamienia się w kamień. Proces ten powtarza się corocznie, aż pierścień na palcu chłopca ostatecznie spadnie. Wtedy rycerze zostaną wyzwoleni z zaklęcia i staną do walki pod dowództwem chłopca, broniąc Polski. Wspierać ich będą także inne zaklęte armie. Po zwycięstwie dziewczynka obdarzy każdego rycerza perłą z naszyjnika, jako pamiątkę za ocalenie Ojczyzny.





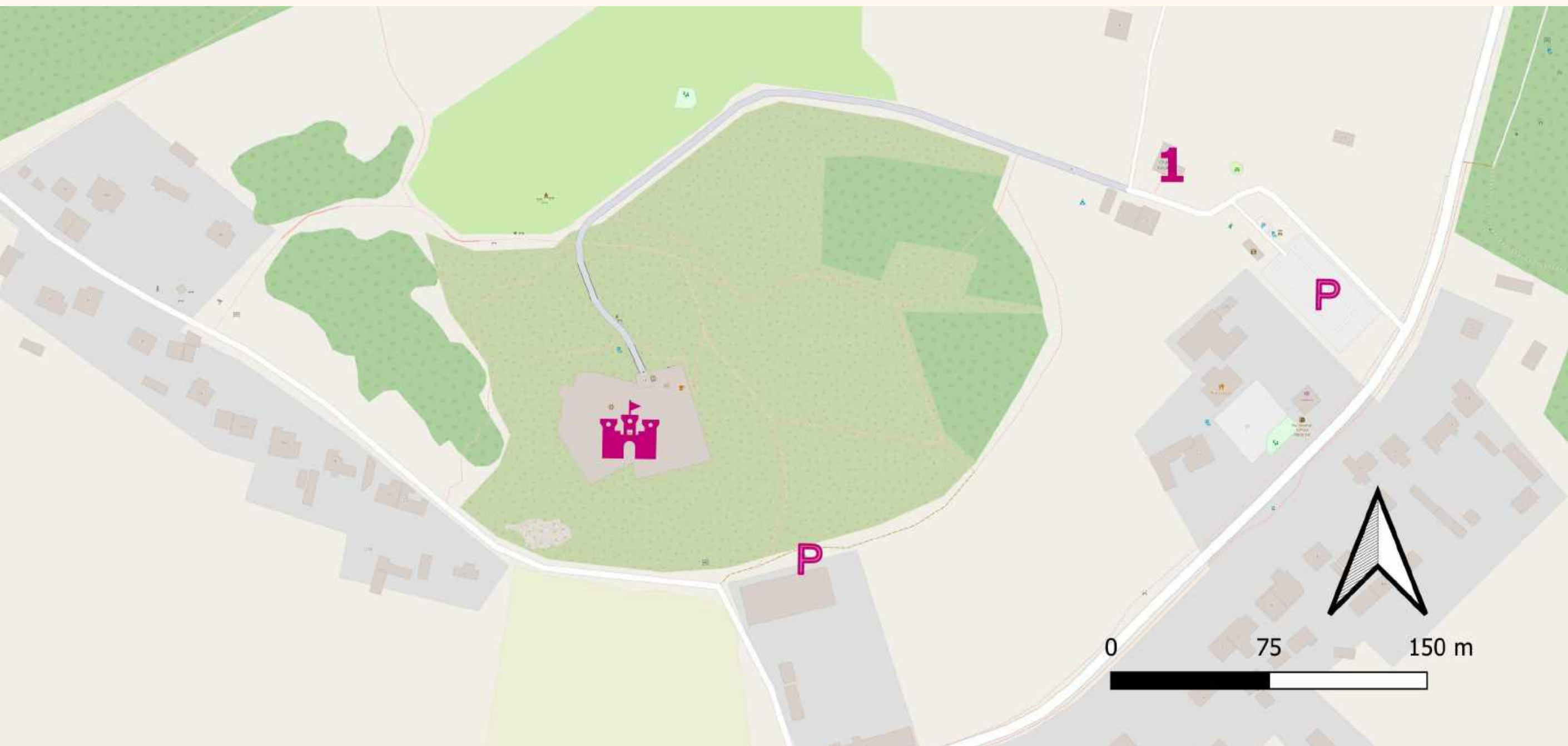
+48 32 706-52-36



50°17'59.7"N 19°35'33.6"E



Okolo 1 godziny



Zamek Rabsztyn – plan
1. Chata Kocjana

Zwiedzanie

Zamek został częściowo zrekonstruowany i udostępniony do ruchu turystycznego. W piwnicach dawnej części pałacowej funkcjonuje punkt informacji turystycznej, z kawiarnią i toaletami. W nowo wybudowanym pawilonie na zamku średnim urządzono niewielką ekspozycję detali architektonicznych, odnalezionych podczas odgruzowania warowni. Wielką popularnością cieszą się turnieje rycerskie organizowane na początku lata.



Co warto zobaczyć w okolicy?

W Rabszynie, w bezpośrednim sąsiedztwie zamku można zwiedzać rodzinny dom Antoniego Kocjana, wybitnego konstruktora szybowcowego i szefa wywiadu lotniczego AK, który odkrył tajemnice niemieckiej broni V-1 i V-2.



Około 12 km od zamku w Rabszynie znajduje się niezwykle ciekawa atrakcja turystyczna – Pustynia Błędowska. Pustynia ma pochodzenie antropogeniczne, powstała w wyniku intensywnej wycinki drzew, którą tu prowadzono od XIII wieku. Drewno wykorzystywane było, jako wzmocnienie szypów kopalni srebra oraz ołowiu w okolicy Olkusza. W XX wieku Pustynia Błędowska wykorzystywana była jako poligon wojskowy.

Pustynia Błędowska to niewątpliwie jedna z większych ciekawostek przyrodniczych i krajobrazowych w Polsce. Podobno jeszcze w połowie XX wieku występowały tu burze piaskowe i zjawisko fatamorgany. Ze względu na to, iż teren jest niezwykle atrakcyjny dla turystów, przez obszar wokół Pustyni Błędowskiej oraz przez teren samej pustyni przeprowadzono kilka interesujących szlaków. Warto również odwiedzić punkty widokowe (punkt widokowy 50°20'11.4"N 19°32'57.0"E).







Smoleń

Zamek powstał prawdopodobnie w miejsce grodu w XIII wieku. Już na przełomie XIV wieku zamek spalono w czasie zamieszek wojennych, kiedy książę Władysław Łokietek walczył z Wacławem II czeskim o tron polski. Właścicielem zamku był wówczas Otton z Pilicy, którego potomkowie przybrali później nazwisko Pileckich z Pilicy.

Prawdopodobnie ów Otton zbudował murowany zamek z kamienia łamanego. Najważniejszym elementem założenia zamkowego w Smoleniu była wysoka, cylindryczna wieża obronna, zbudowana z wapiennych ciosów. Do niej z biegiem czasu dobudowano budynek mieszkalny oraz potężne kamienne mury.

Podania i legendy


W dawnych czasach Tatarzy, którzy zostali wzięci w niewolę, wykuli w skale głęboką studnię. Przypuszcza się, że na jej dnie może kryć się sieć podziemnych korytarzy. Legenda głosi, że te korytarze prowadzą do jaskini Biśnik niedaleko Grodziska oraz do innych grot w okolicy, których jest około pięćdziesięciu. Podczas budowy studni Tatarzy podobno odkryli boczny korytarz wyryty przez wodę, w którym ukryto ogromne skarby. Niewielu wiedziało o tym znalezisku, a ci, którzy nie umieli dochować tajemnicy, kończyli w studni. Do dziś mówi się, że obok skarbów w głębinach znajdują się ludzkie szkielety, pozostałości tych, którzy zdradzili tajemnicę.

Nieco później u stóp wzgórza wzniesiono obszerny zamek dolny oraz dwa podzamcza.

Po Pileckich w 1563 roku dobra te przeszły na własność Seweryna Bonera z Ogrodzieńca. Tenże Boner gotycki zamek rozbudował i ozdobił w stylu renesansowym, Kolejnym właścicielem od roku 1590 był Wojciech Padniewski. Jednakże, po zbudowaniu w 1610 roku zamku w Pilicy, opuścił Smoleń, pozostawiając tam jedynie folwark. W 1655 roku opuszczona budowla stała się zdobyczą szwedzką. Później zamek zmieniał właścicieli, ale systematycznie już popadał w ruinę.

Zobacz koniecznie!

- ✓ Głęboką studnię wykutą w skale
- ✓ Panoramę z wieży widokowej





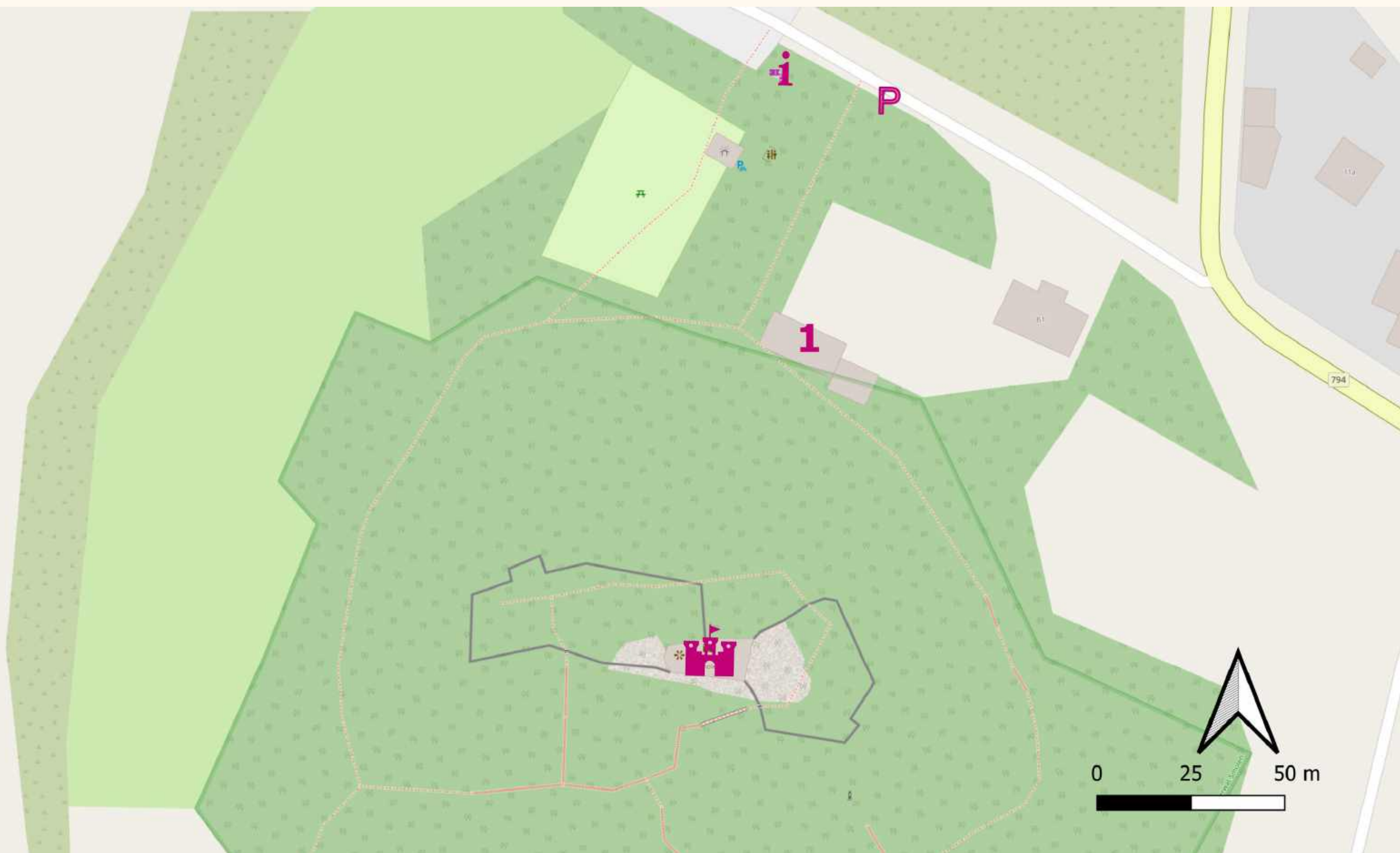
+ 48 530 702 056



50°26'18.6"N 19°40'33.5"E




Wizyta na zamku, wraz z wejściem na wzgórze i powrotem pochłonie co najmniej 1 godzinę.



Zamek Pilcza w Smoleniu – plan
1. Zbrojownia Jurajska

Zwiedzanie

Zamek zachowany w formie malowniczej ruiny, położony jest na szczycie wzgórza zbudowanego z wapieni jurajskich, objętego rezerwatem przyrody Smoleń. Zbocza wzgórza porasta las z przewagą buka, graba i modrzewia. Podczas spaceru w kierunku zamku (który zajmie około 10 minut) warto zwrócić uwagę na piękno otaczającej go przyrody. Do naszych czasów zachował się pełny obwód murów obronnych podzamczy i zamku górnego, które dzięki udanej rewitalizacji mają wysokość zbliżoną do oryginalnej. Największą atrakcją jest wieża widokowa, która w pogodny dzień gwarantuje doskonałą panoramę na okolicę.





Co warto zobaczyć w okolicy?

W Smoleniu niedaleko zamku warto odwiedzić Ośrodek Edukacji Zespołu Parków Krajobrazowych Województwa Śląskiego. Przygotowano tu ciekawą ekspozycję przyrodniczą z obszaru Jury. Ośrodek oferuje również usługi noclegowe. Sam zamek położony jest w Rezerwacie Smoleń, który jest doskonałym miejscem do spacerów. Pomiedzy Smoleniem a Domaniewicami, na długości około 3 kilometrów rozciąga się urokliwa Dolina Wodącej z licznymi jaskiniami.

