

travelbook

Riwiera chorwacka



Mistrzowska
ochrona **ERGO**
HESTIA

Autorzy przewodnika: Sławomir Adamczak, Karolina Brusić, Zuzanna Brusić,
Michał Jurecki, Zbigniew Klimczak

Redakcja i korekta: Maria Kula

Skład: MSP Studio Magdalena Suchy-Polańska

Opracowanie kartograficzne: Małgorzata Czopik

Projekt okładki: Ewa Jarocka; materiały graficzne na okładce zostały wykorzystane za zgodą iStockphoto LP

Wszelkie prawa zastrzeżone. Nieautoryzowane rozpowszechnianie całości lub fragmentu niniejszej publikacji w jakiegokolwiek postaci jest zabronione. Wykonywanie kopii metodą kserograficzną, fotograficzną, a także kopiowanie książki na nośniku filmowym, magnetycznym lub innym powoduje naruszenie praw autorskich niniejszej publikacji.

Wszystkie znaki występujące w tekście są zastrzeżonymi znakami firmowymi bądź towarowymi ich właścicieli.

Autorzy oraz wydawnictwo Helion dołożyli wszelkich starań, by zawarte w tej książce informacje były kompletne i rzetelne. Nie biorą jednak żadnej odpowiedzialności ani za ich wykorzystanie, ani za związane z tym ewentualne naruszenie praw patentowych lub autorskich. Autorzy oraz wydawnictwo Helion nie ponoszą również żadnej odpowiedzialności za ewentualne szkody wynikłe z wykorzystania informacji zawartych w książce.

Wydawnictwo Helion

ul. Kościuszki 1c, 44-100 Gliwice

tel.: 32 2309863

e-mail: redakcja@bezdroza.pl

księgarnia internetowa: <http://bezdroza.pl>

Drogi Czytelniku!

Jeżeli chcesz ocenić tę książkę, zajrzyj pod adres:

<http://bezdroza.pl/user/opinie/?bechw3>

Możesz tam wpisać swoje uwagi, spostrzeżenia, recenzję.

Wydanie III

ISBN: 978-83-283-4538-6

Copyright © Helion, 2018

- **Kup książkę**
- **Poleć książkę**
- **Oceń książkę**
- **Księgarnia internetowa**
- **Lubię to!**
- **Nasza społeczność**



Spis treści

ATRAKcje RIWIERY CHORWACKIEJ _____	6
INFORMACJE PRAKTYCZNE _____	11
PRZED WYJAZDEM _____	12
Wybór czasu podróży _____	12
Źródła informacji _____	12
Formalności _____	13
Planowanie rejsu _____	15
DOJAZD _____	20
Podróż samolotem _____	20
Podróż samochodem _____	20
Droga morska _____	21
NA MIEJSCU _____	22
Podróżowanie po Chorwacji _____	22
Noclegi _____	25
Wyżywienie _____	27
INFORMATOR A-Z _____	30
INFORMACJE KRAJOZNAWCZE _____	37
KRAJOZNAWCZE ABC _____	38
Klimat _____	38
Przyroda _____	38
SPOŁECZEŃSTWO _____	44
Mniejszości narodowe _____	44
Religia _____	45
Język _____	46
KULTURA I SZTUKA _____	47
Muzyka _____	47
Lista UNESCO _____	48
PÓŁWYSEp ISTRIA _____	49
SAVUDRIJA _____	50
UMAG _____	51
POREČ _____	53
ROVINJ _____	61
PULA _____	67
Wyspy Brijuni _____	75



KVARNER	79
OPATIJA	81
► CIEKawe ZWIERZĘTA	86
RIJEKA	88
NOVI VINODOLSKI	98
SENJ	100
WYSPA KRK	104
KRK	107
VRBNIK	110
PUNAT	112
DOBRINJ	114
OMIŠALJ	115
WYSPA CRES	116
BELI	118
CRES	119
OSOR	122
VALUN	123
WYSPA LOŠINJ	124
MALI LOŠINJ	125
Wyspa Unije	128
Wyspa Susak	129
Wyspa Ilovik	129
► CHORWACKIE WYNALAZKI	130
WYSPA RAB	132
RAB	136
WYSPA PAG	139
PAG	141
NOVALJA	144
DALMACJA	145
ZADAR	147
Wyspy Kornati	154
SZYBENIK	156
Wyspa Obonjan	161
TROGIR	163
► SYMBOLE CHORWACJI	168
SPLIT	170
Wyspa Šolta	180
MAKARSKA	181
PÓŁWYSEP PELJEŠAC	184
STON	185
MALI STON	187



OREBIĆ	188
► NURKOWANIE	190
DUBROWNIK	192
Wyspa Lokrum	206
Wyspy Elafitskie	208
Wyspa Mljet	209
CAVTAT	211
WYSPA BRAČ	214
SUPETAR	217
BOL	219
BLACA	222
PUČIŠĆA	223
WYSPA HVAR	224
HVAR	227
STARI GRAD	231
WYSPA KORČULA	232
KORČULA	234
VELA LUKA	239
BLATO	241
SŁOWNICZEK POLSKO-CHORWACKI	242
INDEKS	246
LEGENDA	247

Spis map

Wybrzeże Chorwacji – część północna _____ przednia okładka
 Wybrzeże Chorwacji – część południowa _____ tylna okładka

MIASTA

Poreč	53
Rovinj	61
Pula	67
Rijeka	88–89
Zadar	148–149
Szybenik	157
Trogir	163
Split	171
Dubrownik – Stare Miasto	194
Dubrownik – okolice	206–207

WYSPY

Krk	104–105
Cres	117
Rab	133
Pag	140
Brač	214–215
Hvar	224–225
Korčula	232–233

Kup książkę

Poleć książkę

Atrakcje riwierzy chorwackiej

PERŁY ARCHITEKTURY

Amfiteatr w Puli

Zbudowany w I w., jest (obok rzymskiego Koloseum i areny we francuskim Nimes) najlepiej zachowaną tego typu budowlą na świecie; licząca 30 rzędów widownia mieściła aż 26 tys. osób.

Katedra św. Eufemii w Rovinju

57-metrowa dzwonnica XVIII-wiecznej świątyni jest najwyższą wieżą na Istrii.

Bazylika Eufrazjusza w Poreču

Najwspanialszy zabytek sztuki bizantyjskiej w Europie, wpisany na Listę UNESCO.

Średniowieczne miasta Vrbnik i Krk na wyspie Krk


Urokliwe miasteczka pełne zabytków rozsianych pośród płataniny uliczek; Vrbnik słynie z najbardziej znanego trunku na wyspie: wytrawnego wina Vrbnička žlahtina.

Kościół św. Donata i morskie organy w Zadarze

Świątynia z IX w. to najcenniejszy sakralny zabytek nie tylko Zadaru, ale i całej Dalmacji; organy przy nabrzeżu są chyba jedynym instrumentem na świecie, na którym gra... morze.

Katedra św. Jakuba w Szybeniku

Największy na świecie kościół wybudowany z kamienia bez użycia spoiwa.





Miasto Korčula na wyspie Korčula

Jedno z najlepiej zachowanych średnio-wiecznych miast, opasane pierścieniem XV-wiecznych fortyfikacji.

Pomnik Grgura Ninskigo w Splicie

Potężna rzeźba biskupa, który w X w. propagował liturgię w języku chorwackim, jest jedną z wizytówek miasta.

Pałac Dioklecjana w Splicie

Na terenie olbrzymiego (ok. 39 tys. m²) rzymskiego pałacu mieszka dziś ok. 3 tys. osób; kamienne uliczki splitskiej starówki były niegdyś korytarzami pałacu, a placówki – komnatami.



Stare Miasto w Dubrowniku

Jedno z najpiękniejszych miejsc w Chorwacji, miasto-muzeum wpisane na Listę UNESCO. Zniszczone podczas wojny w latach 1991–92, dziś znów jest turystyczną perłą wybrzeża.

Katedra św. Wawrzyńca w Trogirze

Romańską katedrę wznoszono przez kilkanaście lat, począwszy od XII w.; dziś zachwyca zarówno architekturą, jak i wystrojem.

Mury obronne w Stonie

Są uważane za najdłuższe w Europie, a drugie pod względem długości na świecie po Wielkim Murze Chińskim.



Kup książkę



Poleć książkę

Park Narodowy Brijuni

Obejmuje archipelag wysp o tej samej nazwie, które jeszcze 10 tys. lat temu były częścią półwyspu Istria.

Archipelag Kornati

125 malowniczych wapiennych wysp w północnej Dalmacji, na których utworzono park narodowy.

Park Narodowy Krka

Słynie z kanionów, klifów i jaskiń oraz łańcucha siedmiu wodospadów (największy opada 17 kaskadami o łącznej wysokości 46 m!).

Wyspa Mljet

Jedna z najpiękniejszych dalmatyńskich wysp; na jej części utworzono park narodowy, słynący z dwóch słonych jezior.

Górski Park Narodowy Paklenica

Chroni jeden z największych kompleksów leśnych wybrzeża Morza Śródziemnego; konieczne trzeba zobaczyć tutejsze malownicze kaniony (Wielkiej i Małej Paklenicy) i zjawiska krasowe.

Limski kanał

Największe estuarium (zatoka riasowa) w Europie Południowej.

PRZYSMAKI

Potrawy z owocami morza i dania rybne

Najlepiej wstać o świcie, kiedy rybacy wracają z połowów, i kupić świeże morskie przysmaki. Znakomitych „morskich” dań można też spróbować w niejednej rodzinnej restauracyjce.

Oliwa z oliwek domowej produkcji

Prawie każdy wyrabia tutaj własną, ich aromaty są przeróżne i zawsze jednakowo pyszne. Do oliwy wystarczy po prostu kawałek świeżego chleba.

Lokalne wino i rakija

Są dostępne na bazarach i prawie w każdym domu; rakije robione są na bazie winogron z dodatkiem miodu lub różnych owoców – fig (*smokva*), mandarynek (*mandarina*), pomarańczy (*naranča*), chleba świętojańskiego (*rogač*), wiśni (*višnja*), orzecha (*orah*), cytryny (*limun*) oraz ziół (*travarica*).



Kup książkę

Poleć książkę

WYSPA RAB

Wyspa Rab leży w północnej części chorwackiego Adriatyku, na zachód od wybrzeża Kvarneru, pomiędzy wyspami Krk i Pag. Na powierzchni 93,6 km² mieszka obecnie ok. 9 tys. osób. Północno-wschodnim krańcem Rab zbliża się do lądu stałego (oddziela go cieśnina 1,8 km). Od tej strony wznosi się pasmo górskie Kamenjak (najwyższa góra to Straža, 408 m n.p.m.). Natomiast na pozostałym obszarze rozciąga się równina. Tereny uprawne (pola zbóż, gaje oliwne, winnice, sady figowców, migdałowców, granatowców) stanowią ok. 17% powierzchni wyspy. W odróżnieniu od innych wysp na Adriatyku, Rab obfituje w wodę źródlaną i potoki.

Głównym ośrodkiem na Rabie jest miasto o tej samej nazwie, pięknie położone nad zatoką wrzynającą się w południowo-zachodnie wybrzeże, z wieloma zabytkami (słynne cztery wieże kościelne) i mnóstwem zieleni. Magnesem dla turystów są – prócz kultury i bujnej przyrody – rzadkie w Chorwacji piaszczyste plaże, otaczające zwłaszcza półwysep Lopar w północnej części Rabu. Ze względu na dużą liczbę zacisznych

zatozek wart uwagi jest też północno-zachodni półwysep zakończony cyplem Kalifront.

Ponieważ warunki naturalne są tu bardziej przyjazne niż na innych wyspach, osadnictwo na Rabie ma długą historię. Pierwszymi mieszkańcami wyspy byli iliryjscy Liburnowie, a później przypuszczalnie Grecy, o czym świadczą archeologiczne znaleziska z cypli Kaštelina i Zidine. Następnie, przez długi okres, wyspa znajdowała się pod panowaniem rzymskim. Kiedy w IV w. nastąpił podział cesarstwa rzymskiego, wyspa, podobnie jak cała okolica, przypadła Bizancjum.

Słowianie osiedlili się na niej za krótkiego panowania Bizancjum i wkrótce stali się najliczniejszą grupą etniczną. W 1409 r. całą ówczesną Dalmację, a więc i wyspę Rab, kupiła Wenecja. Panowanie Wenecjan (1409–1797), epidemie, odkrycie Ameryki i przeniesienie szlaków handlowych na zachód osłabiły znaczenie wyspy, powodując stagnację trwającą aż do XX w. Kongres wiedeński (1815) oddał ją Austro-Węgrom, które ugruntuowały romańskie



Kup książkę

Poleć książkę



Kup książkę

Połącz książkę

wpływy na tym obszarze, dlatego chorowacki jako język urzędowy pojawił się tu dopiero w 1897 r. W końcu XIX w., doceniając łagodny klimat i dobroczynny wpływ powietrza na choroby układu oddechowego i serca, zbudowano tu uzdrowiska i kąpieliska morskie. Pod koniec I wojny światowej wyspę zajęły wojska włoskie, ale traktat w Rapallo przyznał ją Jugosławii.

W 1941 r. znów przybyli tu Włosi (utworzyli obóz koncentracyjny), a w 1943 r. – Niemcy, stacjonujący na Rabie aż do jego wyzwolenia w kwietniu 1945 r.

Obecnie jedno z głównych źródeł dochodu mieszkańców stanowi oczywiście turystyka. Wyspa jest bardzo popularna wśród naszych zachodnich sąsiadów, toteż ceny nie należą tu do niskich.



Dojazd

Połączenia promowe. Połączenie z lądem zapewniają promy relacji Stinica – Mišnjak. Płyne się tylko 12 minut, linia działa przez cały rok, cena biletu w sezonie (I VI–30 IX) wynosi ok. 20 HRK/os., za samochód osobowy – ok. 100 HRK. Po sezonie ceny są niższe o ok. 20%. W lecie kursuje również dodatkowy prom na linii Valbiska (wyspa Krk) – Lopar (wyspa Rab).

Kursują również promy (3 razy w tygodniu) na trasie: Mali Lošinj – Susak (ok. 20 HRK/os.) – Ilovik (ok. 20 HRK/os.) – Novalja 55 HRK/os.) – Rab (60 HRK/os.) – Rijeka (ok. 60 HRK/os.). Ponadto w czwartki i we wtorki odpływa (o godz. 6.00) katamaran obsługujący trasę: Mali Lošinj – Ilovik – Novalja (na wyspie Pag) – Rab – Rijeka, a w piątki (o godz. 5.30) katamaran relacji Mali Lošinj – Unije – Susak – Ilovik – Novalja – Rab – Rijeka.

Pływają również promy dalekobieżne z Rijeki (podróż trwa 3 godz.), Zadaru (3,5 godz.), Splitu (9 godz.), Korčuli (15 godz.), Dubrownika (18 godz.), ale ze względu na długość podróży nie są popularne.

Połączenia autobusowe. Dobrze rozwinięta jest sieć lokalnych połączeń autobusowych kursujących często z miasta Rab do Loparu (ok. 8 razy dziennie), Kampoju (ok. 7 razy dziennie), Barbatu (6 razy dziennie). Dalekobieżne autobusy kursują do Rijeki (cena biletu ok. 100 HRK) i Zagrzebia.

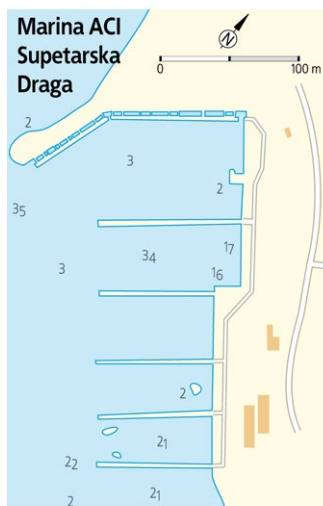
Mariny

◆ **Marina ACI Supetarska Draga**, tel.: +385 51 776268, m.supdraga@aci-club.hr, www.aci-marinas.com. Marina jest usy-

tuowana w głębokiej zatoce w północno-zachodniej części wyspy, otwartej na wiatry północne i północno-zachodnie. Bora i jugo wieją często. Czynna cały rok. Ochroniona 160-metrowym falochronem od wiatrów z północnego zachodu. Oferuje 328 miejsc cumowniczych. Do dyspozycji są przyłącza wody i prądu, telefon, WC i natryski, restauracja, sklep, serwis, dźwig (10 t). Najbliższa stacja paliw: **marina ACI Rab** (11 mil morskich; zob. dalej).

Bazy nurkowe

◆ **Aquasport**, Supetarska Draga 331, tel.: +385 51 776145, www.aquasport.hr. **Mirko**



Diving Center, Barbat 710, tel.: +385 51 721154, www.otokrab.hr/mirkodiving-center. **Kron Diving Center**, Kampor 413 A, tel.: +385 51 776620, www.kron-diving.com. **Moby Dick**, Lopar 493, tel.: +385 51 775577, www.mobydick-diving.com.

Plaże

Wyspa Rab znana jest z pięknych plaż. 2 km od miasta Rab, w ośrodku turystycznym **Banjol** w cieniu drzew znajdziemy trzy zatoki z płytkim zejściem do morza. Można się tam dostać motorówką lub łódką z portu w Rabie. 5 km dalej znajduje się **Suha Punta**, kąpielisko z wypożyczalnią sprzętu sportowego, kawiarniami i dyskotekami (w nocy). Niedaleko znajduje się **plaża dla naturystów**.

Ponadto można skorzystać z kąpieliska na pobliskim **półwyspie Kalifront**, na który kursują taksówki wodne.

Ładne plaże znajdują się także na **półwyspie Lopar**, w północnej części wyspy. Najpopularniejsza plaża **Loparu**, zwana **Rajską Plażą** (o długości 1,5 km!), z licznymi kawiarniami i dużym parkingiem, nad zatoką Crnika, jest otoczona gęstym, sosnowym lasem, w którym znajduje się kompleks hotelowy z autokempingiem oraz centrum rozrywkowe, rekreacyjne i sportowe (tenis, koszykówka, piłka nożna). Ta część półwyspu Lopar jest określana mianem chorwackiego San Marino. Plażę na północno-wschodnim końcu półwyspu przeznaczono dla naturystów.

▼ Rabskie dzwonnice



Kup książkę

Poleć książkę



Rab

To przepiękne miasto jest położone na wydłużonym półwyspie pomiędzy portem miejskim (Rapska Luka) a zatoką św. Eufemii (sv. Fumije). Dojeżdżając do Rabu główną drogą, można podziwiać charakterystyczną panoramę starego miasta z czeremcha dzwonicami. Antyczna nazwa Arba pochodzi przypuszczalnie z iliryjskiego słowa *arb* (które znaczy: zielony, zalesiony, ciemny). Miasto Rab od 177 r. p.n.e. było rzymskim portem wojennym, a za panowania cesarza Oktawiana Augusta otrzymało mury i baszty obronne. Drugi, zewnętrzny port przed wiatrami ochraniają wysepka Tunera i nasyp łączący ją z lądem.

WARTO ZOBACZYĆ

Przez fragmenty dawnej **bramy Morskiej** (Morska vrata) z zegarem, idąc ulicą Srednją w kierunku loggii miejskiej z 1509 r. i dawnego magazynu na żyto (*fontik*), mijamy po drodze monumentalny **pałac Dominis**, stojący na rogu z ulicą Bobotine. Pochodząca z końca XV w. budowla była rezydencją jednej z bogatych rodzin. Rzuci się w oczy

portal, na którym widnieją herby właścicieli, oraz okna z renesansowymi zdobieniami.

Przy murach miejskich stoi **kościół św. Krzysztofa** (sv. Kristofora), nie tak łatwy do znalezienia, w przeszłości bowiem stanowił fragment jednej z baszt obronnych. Przy nim znajduje się lapidarium.

W murze, przy początku ulicy Gornjej znajduje się furtka, za którą schody wyprowadzają na wąską **platformę widowkową**, będącą częścią XIV-wiecznych murów obronnych. To stąd robi się zdjęcia czterech dzwonic, tak popularne w prospektach. Najlepsze światło jest po południu.

Przy ulicy Gornjej stoi **kościół Świętego Krzyża** (sv. Križa) z XVI w., zwany też kościołem Płaczącego Krzyża, ponieważ wiszący na nim Chrystus ponoć nie raz uronił łzę nad niemoralnym prowadzeniem się mieszkańców miasta.

Kilkadziesiąt metrów dalej na południowy wschód (nadal przy ulicy Gornjej), z północno-zachodniej strony Trgu slobode, stoi **kościół św. Justyny** (sv. Justine). Wzniesiono go w 1574 r. w miejscu starszego kościoła, po którym zachowały się romańskie kolumny z kapitelami. Obecnie mieści się tu ekspozycja dzieł sztuki i pamiątek związanych z religią chrześcijańską (m.in. XI-wieczne rękopisy, srebrny relikwiarz na głowę św. Krzysztofa).

Ulica Gornja kończy się na Trgu slobode. Dalej ciągnie się ulica Ivana Rabljanina, która wkrótce doprowadza do **kościółka św. Andrzeja** (sv. Andrije). Niewielka bazylika o trzech nawach była częścią XI-wiecznego zespołu klasztoru benedyktyńców. Budowla nosi



Kup książkę

Poleć książkę



ślady renesansowej przebudowy. Dzwonnica została zbudowana w 1181 r. w stylu romańskim.

Niedaleko stąd do najcenniejszej budowli sakralnej w mieście – ★ **katedry Matki Boskiej** (Vela Gospa), z robiącą duże wrażenie wysoką dzwonnicy. Obecna trójnawowa bazylika stoi na ruinach wczesnochrześcijańskiego kościołka z V w., który w XI w. przerobiono na katedrą romańską (na lewej

ścianie zachowała się pochodząca z tego okresu płaskorzeźba z postacią Chrystusa). Przed wejściem warto spojrzeć na fasadę z rozetą i renesansowym portalem – w tympanonie widnieje *Pieta* z 1514 r. W skarbcu są przechowywane relikwie patrona miasta – św. Krzysztofa, któremu przypisuje się ocalenie przed Normanami w 1075 r. Jego święto, obchodzone 27 lipca, jest okazją do festynu i zabawy.

Informacja turystyczna

◆ **Biuro informacji turystycznej** (Turystyczna zajednica), Trg Municipum Arba 8; tel.: +385 51 724064; www.rab-visit.com. Znajduje się nieopodal dworca autobusowego, na rogu kompleksu Merkur. Drugi punkt działa na rogu placu Trg Municipum Arba (czynny w sezonie 8.00–21.00).

Noclegi

Miasto dysponuje bogatą ofertą noclegową – w hotelach, na kempingu i wśród kwater prywatnych każdy znajdzie coś dla siebie, choć należy się liczyć z wysokimi cenami. Im dalej od starego miasta, tym taniej. Najwięcej kwatery działa w dzielnicach Paliot i Banjole.

◆ **Hotel Imperial**, ul. M. de Dominisa 9; tel.: +385 51 724522; www.imperialrab.com; dwójka ze śniadaniem od 152 EUR w szczycie sezonu. Położony w półcieniu i otoczony palmami. Oferuje 262 miejsca. Klimatyzowane pokoje są wyposażone w telewizor oraz minibar. W hotelowej restauracji można zamówić całodzienne wyżywienie.

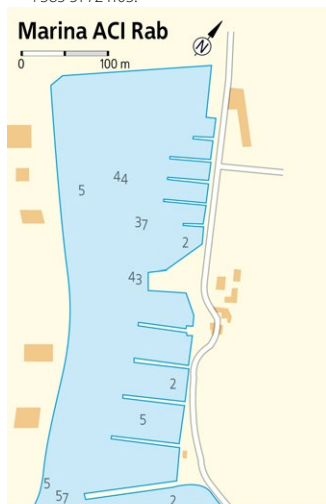
◆ **Hotel Padova**, Banjol (zaraz obok portu); tel.: +385 51 724544; www.imperialrab.com; pokój dwuosobowy ze śniadaniem i obiadokolacją od 174 EUR. Obiekt posiada 350 miejsc. Klimatyzowane pokoje wyposażone są w telewizor, telefon, minibar. W hotelowej restauracji można zamówić całodzienne wyżywienie. Przystosowany do przyjęcia osób niepełnosprawnych.

◆ **Kemping Padova III**, Banjol; tel.: +385 51 724355; www.imperialrab.com; 1 IV–31

V i 16 IX–15 X 4,40 EUR, 1–30 VI i 1–15 IX 7,10 EUR, 1 VII–31 VIII 8 EUR, 1300 miejsc.

Marina

◆ **Marina ACI RAB**, Šetalište Kap. I. Dominisa 101; tel.: +385 51 724023; www.aci-marinas.com; czynne tylko w lecie; cumowanie łodzi do 8 m 39 EUR/dzień, VII–VIII o 10% drożej. 130 miejsc przeznaczonych dla łodzi do 18 m długości. W porcie jest restauracja, sklepy, tereny rekreacyjne, sanitariaty, parking, stacja benzynowa dla statków, dźwig (10 t), serwisy techniczne; zaraz obok jest hotel Padova. Kapitanat portu znajduje się w dzielnicy Banjol; tel.: +385 51 724103.



Bardziej niż sam kościół rzuca się w oczy wspomniana imponująca ★ **dzwonnica** z XII w. Uważa się ją za jeden z najpiękniejszych tego typu obiektów w kraju. Ma 26 m wysokości, a zbudowano ją na pozostałościach rzymskich domów. Na samym szczycie znajduje się krzyż z pięcioma niewielkimi kulkami – w jednej z nich spoczywają relikwie kilku świętych. Dzwonnica bywa w sezonie udostępniana turystom.

Jeszcze dalej na południowy wschód, prawie na krańcu półwyspu, stoi niewielki, ale chętnie zwiedzany **kościółek św. Antoniego** (sv. Antuna). Pochodzi z 1675 r. i ma nietypowe wnętrze, ozdobione glinianą drogą krzyżową. XVII-wieczny ołtarz główny jest wyłożony marmurem.

W północnej części Trgu Municipium Arba, znajdującego się w północnej części starówki, nad miejską zatoką, stoi XIII-wieczny **dwór książęcy** (*knežev dvor*), mieszczący w swych murach galerię dostępną dla turystów, a na podwórku mały zbiór znalezisk pochodzących z okresu od czasów rzymskich do renesansu.

OKOLICE

Około 2,5 km na północny zachód od miasta, nad zatoką, zachowały się na wzniesieniu pozostałości **kompleksu klasztornego franciszkanów** ⓘ **czynne 10.00–12.00 i 16.00–18.00**. W XIII w. powstał tu romański kościół św. Eufemii (sv. Fumije), a niedługo później – gotycki **kościół św. Bernardyna**, przebudowana w XVI stuleciu w stylu barokowym. W ołtarzu znajduje się bizantyjska ikona Matki Boskiej z ok. 1300 r. Jest tu również drewniany krucyfiks z XV w. oraz

kilka nagrobków z tego samego stulecia. W bocznej kaplicy można znaleźć poliptyk z 1458. Akcent barokowy stanowi marmurowe tabernakulum z XVIII stulecia.

Nad zatoką św. Eufemii utworzono **rezerwat ornitologiczny**, chroniący populację sępa płowego.

SUHA PUNTA to niewielka osada leżąca 6 km na zachód od miasta Rab, nad zatoką Matovica. Znana jest jako ośrodek turystyczny, a ciekawostkę stanowi to, że znajduje się tu najstarsza w Chorwacji **plaża dla naturystów**.

Miejscowość **KAMPOR** jest położona kilka kilometrów na północny zachód od miasta Rab, nieopodal piaszczystej zatoki o tej samej nazwie. Prócz walorów wypoczynkowych znana jest z tragicznych wydarzeń w nie tak dawnej historii. Podczas II wojny światowej Włosi utworzyli w pobliżu obóz koncentracyjny, w którym uśmiercono ok. 4,5 tys. ludzi. Ich pamięci poświęcone zostało **mauzoleum ofiar faszyzmu**, założone tu po wojnie.

Wieś **SUPETARSKA DRAGA** zaskupuje na uwagę ze względu na najstarszy kościół na wyspie, stojący poza miejscowością, nieopodal głównej szosy z Rabu na półwysep Lopar. **Kościół św. Piotra** (sv. Petara) – trzynawowa bazylika reprezentująca styl romański – powstał w 1060 r. jako część klasztoru Benedyktynów. Niestety, ponieważ zazwyczaj jest zamknięty, mogą być problemy z obejrzeniem wnętrza.

Półwysep Lopar o rozbudowanej, postrzępionej linii brzegowej leży w północno-zachodniej części wyspy. Znajduje się tu ponad 20 piaszczystych plaż, których ciąg przerywają tu i ówdzie białe klify zwrócone w stronę wysp Sveti Grgur (św. Grzegorza) i Goli otok.



PROGRAM PARTNERSKI

GRUPY WYDAWNICZEJ HELION



- 1. ZAREJESTRUJ SIĘ**
- 2. PREZENTUJ KSIĄŻKI**
- 3. ZBIERAJ PROWIZJĘ**

Zmień swoją stronę WWW
w działający bankomat!

Dowiedz się więcej i dołącz już dzisiaj!

<http://program-partnerski.helion.pl>

GRUPA WYDAWNICZA
 **Helion SA**

travelbook

Travelbook to Twój niezastąpiony towarzysz podróży. Wskaże Ci najważniejsze atrakcje, podpowie, czego szukać poza głównymi szlakami, i wprowadzi w świat miejscowych obyczajów. Znajdziesz w nim opisy najciekawszych regionów i miast, a sprawdzone informacje praktyczne umożliwią staranne zaplanowanie podróży.



Riwiera chorwacka

to niemal sześć tysięcy kilometrów skalistych i piaszczystych plaż, klifów, zatok i niezliczonych wysp. Przejrzyste lazurowe wody Adriatyku można godzinami podziwiać z pokładu jachtu, statku wycieczkowego lub... dmuchanego materaca. Niekończące się gaje oliwne, stare portowe miasteczka o bogatej historii i pięknej architekturze, a także bardzo zróżnicowana kuchnia regionalna, która ucieszy podniebienia nie tylko wielbicieli owoców morza – to tylko część powodów, dla których warto spędzić tu wakacje.



Raj dla żeglarzy

Plaże i morskie kąpiele

Zabytki UNESCO

Urzekające **parki narodowe**

Kuchnia śródziemnomorska

Księgarnia internetowa:
<http://bezdroza.pl>

Zamówienia telefoniczne:
0 801 339900
0 601 339900

 **Bezdroża**

Sprawdź najnowsze promocje:
• <http://bezdroza.pl/promocje>
Przewodniki najchętniej czytane
• <http://bezdroza.pl/bestsellery>
Zamów informator podróżniczy:
• <http://bezdroza.pl/newsletter>

Hellon SA
ul. Kościuszki 1c, 44-100 Gliwice
tel.: 32 230 98 63
e-mail: bezdroza@bezdroza.pl
<http://bezdroza.pl>

ebookpoint



ISBN 978-83-283-4538-6



Cena 26,90 zł