



Bezdroża



travelbook

Riwiera chorwacka



ERGO
HESTIA

Ubezpieczenie
w podróży

Autorzy przewodnika: Sławomir Adamczak, Karolina Brusić, Zuzanna Brusić, Michał Jurecki, Zbigniew Klimczak

Redaktor prowadzący: Maciej Żemojtel

Redakcja i korekta: Maria Kula

Skład: MSP Studio Magdalena Suchy-Polańska

Opracowanie kartograficzne: Małgorzata Czopik

Projekt okładki: hotmedia

Wszelkie prawa zastrzeżone. Nieautoryzowane rozpowszechnianie całości lub fragmentu niniejszej publikacji w jakiegokolwiek postaci jest zabronione. Wykonywanie kopii metodą kserograficzną, fotograficzną, a także kopiowanie książki na nośniku filmowym, magnetycznym lub innym powoduje naruszenie praw autorskich niniejszej publikacji.

Wszystkie znaki występujące w tekście są zastrzeżonymi znakami firmowymi bądź towarowymi ich właścicieli.

Autorzy oraz wydawnictwo Helion dołożyli wszelkich starań, by zawarte w tej książce informacje były kompletne i rzetelne. Nie biorą jednak żadnej odpowiedzialności ani za ich wykorzystanie, ani za związane z tym ewentualne naruszenie praw patentowych lub autorskich. Autorzy oraz wydawnictwo Helion nie ponoszą również żadnej odpowiedzialności za ewentualne szkody wynikłe z wykorzystania informacji zawartych w książce.

Wydawnictwo Helion

ul. Kościuszki 1c, 44-100 Gliwice

tel.: 32 2309863

e-mail: redakcja@bezdroza.pl

księgarnia internetowa: <http://bezdroza.pl>

Drogi Czytelniku!

Jeżeli chcesz ocenić tę książkę, zajrzyj pod adres:

<http://bezdroza.pl/user/opinie/?bechwl>

Możesz tam wpisać swoje uwagi, spostrzeżenia, recenzję.

Wydanie I

ISBN: 978-83-246-8588-2

Copyright © Helion, 2014

Riwiera chorwacka



- **Kup książkę**
- **Poleć książkę**
- **Oceń książkę**
- **Księgarnia internetowa**
- **Lubię to!**
- **Nasza społeczność**

Kup książkę

Poleć książkę



Park Narodowy Brijuni

Obejmuje archipelag wysp o tej samej nazwie, które jeszcze 10 tys. lat temu były częścią półwyspu Istria.

Archipelag Kornati

125 malowniczych wapiennych wysp w północnej Dalmacji, na których utworzono park narodowy.

Park Narodowy Krka

Słynie z kanionów, klifów i jaskiń oraz łańcucha siedmiu wodospadów (największy opada 17 kaskadami o łącznej wysokości 46 m!).

Wyspa Mljet

Jedna z najpiękniejszych dalmatyńskich wysp, na jej części utworzono park narodowy słynący z dwóch słonych jezior.

Górski Park Narodowy Paklenica

Chroni jeden z największych kompleksów leśnych wybrzeży Morza Śródziemnego; koniecznie trzeba zobaczyć tutejsze malownicze kaniony (Wielkiej i Małej Paklenicy) i zjawiska krasowe.

Limski kanal

Największy fiord w Europie Południowej.



Kup książkę

Poleć książkę

PRZYSMAKI



Atrakcje
Chorwacji

Potrawy z owocami morza i dania rybne

Najlepiej wstać o świcie, kiedy rybacy wracają z połowów i kupić świeże morskie przysmaki. Przepysznych „morskich” dań można też spróbować w niejednej rodzinnej restauracyjce.

Oliwa z oliwek domowej roboty

Prawie każdy produkuje tutaj własną, ich aromaty są przeróżne i zawsze jednakowo pyszne. Do oliwy wystarczy po prostu pyszny chorwacki chleb.

Lokalne wino i rakija

Są dostępne na bazarach i prawie w każdym domu; rakije robione są na bazie winogron z dodatkiem miodu lub różnych owoców – fig (*smokva*), mandarynek (*mandarina*), pomarańczy (*naranča*), chleba świętojańskiego (*rogač*), wiśni (*višnja*), orzecha (*orah*), cytryny (*limun*) oraz ziół (*travarica*).



Poleć książkę

Savudrija

Jest to najdalej na zachód wysunięte miasteczko Chorwacji. Otaczają je kempingi i osiedla turystyczne z wieloma obiektami sportowymi, znajdujące się w gęstym lesie.

W weneckim Pałacu Dożów (Velika stančija) można obejrzeć obraz Tintoretta przedstawiający bitwę morską, która rozegrała się nieopodal Savaudriji w 1117 r. między flotami papieża Aleksandra III i cesarza Fryderyka Barbarossy. Na pobliskim cyplu stoi **latarnia morska** z 1818 r. – najstarsza działająca na wschodnim wybrzeżu Adriatyku. W pobliżu znajduje się **kaplica św. Jana Apostoła** (sv. Ivana Apostola), stanowiąca pozostałość XI-wiecznego kościoła romańskiego. Obecny wygląd kościoła zyskał w 1870 r.

Niewielkie zatoczki wyglądające jak odosobnione miejsca „na skraju świata” są oazami spokoju i świetnymi miejscami na relaks. Pełne uroku wąskie, kamieniste plaże, ciągnące się wzdłuż morza, są ocienione przez sosny pinie.

Informacja turystyczna



◆ **Turističko društvo Savudrija**, tel.: +385 52 759659, www.istria-savudrija.com.

Noclegi

◆ **Kemping Pineta**, ul. Istarska, tel.: +385 52 709550; www.istraturist.hr; 24 IV–22 V i 29 VIII–27 IX 26 HRK/os., miejsce 49 HRK, 23 V–12 VI i 22–28 sierpnia 29 HRK/os., miejsce 62 HRK, 13 VI–3 VII 40 HRK/os., miejsce 77 HRK, 4 VII–21 VIII 47 HRK/os., miejsce 91 HRK. 1300 miejsc.

◆ **Kemping Veli Jože**, ul. Borozija 3c; tel.: +385 52 759646; www.nazor.hr; V 24 HRK/os., miejsce 38 HRK, VI, IX 32 HRK/os., miejsce 45 HRK, VII–VIII 37 HRK/os., miejsce 52 HRK. 2000 miejsc.

To urocz miasteczko warto odwiedzić w sierpniu podczas odbywającego się tam festynu Savudrijskie Noce (Savudrijskie noći).



Kup książkę

Poleć książkę

Umag

Umag, ze starówką zlokalizowaną między dwiema płytkimi zatokami, leży na północno-zachodnim wybrzeżu Istrii. To dawne rzymskie miasto o nazwie Umacus w czasach późniejszych dzieliło losy całego półwyspu. Do końca I wojny światowej należało do monarchii austro-węgierskiej, potem panowali tu Włosi, po II wojnie światowej Umag wszedł w skład terytorium Wolnego Miasta Triestu, a w 1954 r. został przyłączony do Jugosławii. Od 1991 r. jest częścią Chorwacji.

Starówka „wrosła” na niewielkim cyplu, który dawniej prawdopodobnie był wyspą. Do dziś zachowała ona niepowtarzalny, średniowieczny charakter. W średniowieczu miasto otoczono masywnymi podwójnymi **murami obronnymi**; dzisiaj gdzieś tam możemy zauważyć zaledwie ich fragmenty – okalają one znajdujący się w centrum Trg

slobode. Zabytkowe gotyckie i renesansowe domy przypominają o okresie prosperity w historii miasta, kiedy było rezydencją biskupów Triestu. W jeden z budynków wmurowano antyczny sarkofag.

W centralnej części starówki znajduje się farna **kościół Wniebowzięcia NMP** (Uznesenja BDM) z XVIII w. Na wieży kościelnej można dostrzec lwa weneckiego oraz postać patrona miasta św. Peregryna (sv. Peregrin), trzymającego model XIV-wiecznego Umagu. Wewnątrz świątyni przechowuje się gotycki poliptyk z XV w. Niedaleko znajduje się **kościół św. Rocha** (sv. Roka) z XVI w. Spacerując po starym mieście można odwiedzić lokalne muzeum (w sezonie czynne przed południem i wieczorem, w niedziele tylko przed południem).



Kup książkę

Poleć książkę

Informacja turystyczna

◆ **Biuro informacji turystycznej miasta**, ul. Trgovačka 6, tel.: +385 52741363, www.istria-umag.com.

Dojazd i połączenia

Umag, oddalony o 10 km od autostrady, jest pierwszym miastem, do którego dojeżdża się po przekroczeniu granicy słoweńsko-chorwackiej (40 km od Triestu). Z Umagu autobusy kursują m.in. do Poreča (3–4 dziennie), a dalej do Puli (1 dziennie) i Rijeki (5–7 dziennie). Można również dojechać do Triestu i Lublany, a nawet Belgradu. **Dworzec autobusowy** znajduje się przy ulicy Joakima Rakovca (niedaleko skrzyżowania z główną drogą przelotową północ–południe). Jeśli podróżujemy własnym samochodem, najlepiej zaparkować go przy porcie, w pobliżu centrum miasta.

Noclegi

◆ **Kemping Finida**, ul. Križine 55a; tel.: +385 52 725950; www.istracamping.com; 24 IV–22 V i 29 VIII–27 IX 26 HRK/os., miejsce 53 HRK, 23 V–12 VI i 22–28 VIII 29 HRK/os., miejsce 66 HRK, 13 VI–3 VII 42 HRK/os., miejsce 91 HRK, 4 VII–21 VIII 51 HRK/os., miejsce 106 HRK, przy pobytach krótszych niż 5 dni w okresie 4 VII–21 VIII 20% drożej. 1500 miejsc.

◆ **Kemping Park Umag**, ul. Karigador; tel.: +385 52 725040; camp.park.umag@istraturist.hr; 24 IV–22 V i 29 VIII–27 IX 29 HRK/os., miejsce 64 HRK, 23 V–12 VI 33 HRK/os., miejsce 80 HRK, 13 VI–3 VII i 22–28 VIII 47 HRK/os., miejsce 64 HRK, 4 VII–21 VIII 57 HRK/os., miejsce 72 HRK. 6300 miejsc.

◆ **Kemping Stella Maris**, ul. Savudrijska cesta; tel.: +385 52 710900; www.istracamping.com; 8–23 IV i 4X–1XI 20,50 HRK/os., miejsce 33 HRK, 29 VIII–3X 26 HRK/os., miejsce 53 HRK, 23 V–12 VI i 22–28 VIII 29 HRK/os.,



miejsce 66 HRK, 13 VI–3 VII 42 HRK/os., miejsce 91 HRK, 4 VII–21 VIII 51 HRK/os., miejsce 106 HRK. 1500 miejsc.

Marina

◆ **Marina ACI Umag**, tel.: +385 52 741066, www.aci-club.hr. Oferuje 494 miejsc na morzu i 90 na lądzie, dobrze zagospodarowana. Otwarta przez cały rok. Marina znajduje się w północnej części zatoki. Jest zasłonięta od wszystkich wiatrów z wyjątkiem północnych i północno-zachodnich. Wyposażona we wszystko, czego żeglarz potrzebuje, z pralnią i stacją paliw włącznie. Pragnący wodować własne jachty korzystają z dźwigu do 50 t. Do mariny dojeżdżamy przez Rijekę lub przez Słowenię (wstępując po drodze do Postojnej, by zwiedzić jeden z cudów świata – słynne jaskinie). W Umagu można rozpocząć rejs wokół półwyspu, płynąc np. do mariny Ičići.

Plaże

W centrum **Umagu** niełatwo jest o dobre kąpielisko. Po południowej stronie miasta można znaleźć długą i wąską kamienną plażę, obok której cumują łódki miejscowych. Większe, przyjemniejsze kąpieliska znajdują się na północ od starówki, głównie przy ośrodkach turystycznych, np. przy Stella Maris jest basen kąpielowy z morską wodą i plaża z drobnymi kamyczkami. Przeważającą część wybrzeża jest jednak kamienista i skalista, z utrudnionym zejściem do morza. Gdziekolwiek pojawiają się niewielkie zatoczki z białymi kamieniami.



Poreč



Centralna część zachodniego wybrzeża Istrii jest szczególnie urokliwa. Perelką tej części istrijskiego wybrzeża jest Poreč – położony na wąskim półwyspie, liczący ok. 7,6 tys. mieszkańców.

Pierwszą osadę w tym miejscu założyli Ilirowie, a w II w. p.n.e. powstała tu rzymska kolonia Julia Parentium. Po upadku cesarstwa zachodniorzymskiego w 395 r. Poreč dostał się pod panowanie wschodnich Gotów, zaś w latach 539–788 władzę nad nim objęło Bizancjum. Właśnie z tego okresu pochodzi jedna z najpiękniejszych wczesnobizantyjskich budowli Europy – bazylika Eufrazjusza (Eufrazijeva bazilika). Niestety panujący tu od 788 r. Frankowie doprowadzili miasto do upadku. Po okresie samorządu w XI w. znalazło się ono w posiadaniu patriarchy Akwilei, a od 1267 r. – Wenecji. W 1354 r. Poreč spustoszyli Genuczy, rabując m.in. relikwie św. Maura, patrona miasta, które dopiero w 1934 r. powróciły na dawne miejsce w bazylice Eufrazjusza. Od XV do XVII w. miasto wielokrotnie burzono. Zła sytuacja gospodarcza regionu uległa

poprawie dopiero za panowania austriackiego (1797–1918), przerwanej na początku XIX w. okresem władzy napoleońskiej. Od 1861 r. Poreč był siedzibą sejmu Istrii – krajowego parlamentu monarchii austro-węgierskiej. W latach 1918–43 miasto znalazło się pod panowaniem Włoch. W roku 1944 zbombardowali je alianci. Spod okupacji niemieckiej Poreč został wyzwolony w 1945 r., a w latach 70 i 80 XX w. przeobraził się w prężny ośrodek turystyczny.

WARTO ZOBACZYĆ

Baszta Kula Pietra de Mula z 1474 r. – okrągła wieża przy Narodnim trgu – oraz

Kup książkę

Poleć książkę

Kup książkę

Poleć książkę

wysoka pięciokątna **Peterokutna Kula** z 1448 r. stanowiły niegdyś część średnio-wiecznych fortyfikacji. W Peterokutnej Kuli, starej wieży obronnej (ul. Dekumanova 1), mieści się stylowy lokal o tej samej nazwie. Warto wejść na taras widokowy i spojrzeć z góry na miasto z dachami pokrytymi czerwoną dachówką.

Ulica Dekumanova, wyłożona białymi wypolerowanymi kamieniami, biegnie traktem wytyczonym jeszcze przez Rzymian (*Decumanus* i *Cardo Maximus*). Wzdłuż niej stoi wiele pałacyków i kamienic patrycjusz, np. narożny **pałac gotycki** z XV w. W barokowym, czteropiętrowym **pałacu Sinčić** z XVII w. mieści się **Muzeum Regionalne** 📍 Dekumanova 9; czynne tylko latem: wt.–sb. 10.00–13.00 i 18.00–21.00, nd. 10.00–13.00; wstęp: 10 HRK założone w 1884 r. jako pierwsze muzeum na obszarze Istrii, prezentujące bogate zbiory historyczne i etnograficzne. Uwagę zwiedzających szczególnie przykuwa wystawa archeologiczna z pozostałościami starożytnego ołtarza Neptuna.

Port znajduje się przy alei Obala marśala Tita. W pobliżu wejścia do portu leży popularny wśród turystów **★ Otok Sveti Nikola** (wyspa św. Mikołaja). Z przystani naprzeciw hotelu Poreč co pół godziny odpływają na nią stateczki. Wyspa ta dostępna jest dla turystów od maja do połowy października. Odkrycia archeologiczne na niej świadczą o tym, że była zasiedlona już przez Ilirów. Pod koniec VI w. mnisi greccy zbudowali tu monaster św. Anastazji (sv. Anastazije), który przetrwał do 1769 r. Na jego miejscu w 1886 r. wzniesiono **zamek w stylu toskańskim**, mieszczący obecnie hotel Istra. **Latarnia morska** na wyspie należy do najstarszych nad Adriatykiem.

Kierując się na zachód, docieramy do placu Marafor (Trg Marafor) z zachowaną



antyczną nawierzchnią forum Marsa. Po jego zachodniej stronie znajdują się warte obejrzenia pozostałości świątyni Neptuna z II w. Uliczki pomiędzy Trg slobode a Trg Marafor to eleganckie i chętnie odwiedzane szlaki spacerowe z małymi sklepikami, kawiarenkami i lodziarniami.

Do **kościółka Franciszkanów** (Franjevačka crkva) z XIII–XIV w. dojdziemy ulicą Gundulića. W 2. poł. XIX w. był on wykorzystywany przez sejm istryjski, później utworzono tu muzeum. Obok wznosi się **dzwonnica** z 1731 r. Kontynuując spacer, kierujemy się na ulicę Ljubljansku, na której stoi godny podziwu romański **Dom Kanoniczny** (Kanonicka kuća) z 1251 r.

Połączany portal prowadzi do **★ bazyliki Eufrazjusza** (sv. Eufrazija) – najwspanialszego zabytku sztuki bizantyńskiej w Europie, wpisanego na Listę Światowego Dziedzictwa Kulturalnego i Przyrodniczego UNESCO. Na miejscu świątyni znajdowało się oratorium św. Maura, dobudowane w III w. do świeckiego domu.

Kup książkę

Poleć książkę

Tradycja głosi, że w 303 r. poniósł tutaj męczeńską śmierć pierwszy biskup Maur. Po tym wydarzeniu edyktem z 313 r. wzniesiono kościół, na którego fundamentach biskup Eufrazjusz wybudował bazylikę. W zachodniej części świątyni mieści się baptysterium (V–VI w.) z wejściem do XVI-wiecznej dzwonnicy, na którą można wspiąć się krętymi schodami. Między baptysterium a bazyliką zachowało się czworokątne atrium. Po stronie północnej stoi pałac biskupi z VI w. (w kolejnych wiekach wielokrotnie przebudowywany) – obecnie mieści się tu lapidarium, w którym zgromadzono ok. 150 mozaik, m.in. mozaikę z III w. przedstawiającą rybę – symbol pierwszych chrześcijan. Część mozaik z III–IV w. jest eksponowana na wolnym powietrzu po północnej stronie bazyliki.

Bazylika ma podwyższoną nawę główną, oddzieloną od niższych naw bocznych marmurowymi kolumnami. Na impostach widnieją medaliony z monogramami biskupa Eufrazjusza. Nawa środkowa została

▼ Sklepienie nad ołtarzem...



Kup książkę

Poleć książkę

przedłużona głęboką apsydą, ozdobioną przepięknymi mozaikami, z których część pochodzi ze świątyni pogańskich, dlatego można wśród nich odnaleźć np. przedstawienie Neptuna i innych bóstw. Mozaiki nad łukiem wejściowym apsydy odrestaurowano w 1891 r. Warto zwrócić uwagę na medalion z jagniątkiem po zewnętrznej stronie łuku, u góry, a po bokach – na 12 medalionów z wyobrażeniami świętych.



▲ ...i fragment mozaiki w bazylice Eufrazjusza



W kopule umieszczono przedstawienie Matki Boskiej na tronie, w otoczeniu dwóch aniołów i męczenników. Po lewej stronie, w środku, widnieją portrety biskupa Eufrazjusza trzymającego makietę bazyliki, syna i brata Klaudiusza, niżej zaś przykuwa uwagę scena Zwiastowania, Matka Boska oraz wizerunki nieznanymi postaci. Mozaiki obramowuje pas z marmurowych płyt

inkrustowanych masą perłową i różnokolorowymi kamieniami. W posadzce części południowej nawy zachowały się mozaiki z IV-wiecznej bazyliki. Wejście z korytarza prowadzi do kaplicy z 1241 r., mieszczącej sarkofag św. Maura. W bazylice Eufrazjusza, obleganej w sezonie przez turystów, warto wysłuchać koncertów z cyklu Istarsko glazbeno ljetno (wstęp wolny).

Informacja turystyczna

◆ **Biuro informacji turystycznej**, ul. Zagrebačka 9; tel.: +385 52 451293. Zlokalizowane u nasady półwyspu, na którym znajduje się stare miasto. W mieście znajdują się również filie największych chorwackich prywatnych biur podróży, za pośrednictwem których można rezerwować kwatery, np.: **Atlas**, ul. Eufrazijave 63, tel.: +385 52 434933, www.atlas-croatia.com; **Kompas**, ul. Partizanska 13, tel.: +385 52 451100, www.kompas-travel.com; **Sun tourist service**, ul. Anke Butorac 14, tel.: +385 52 451446, www.sun-tourist.com; **Fiore tours**, ul. M.Vlašića 6, tel.: +385 52 431397.

Dojazd i komunikacja

◆ **Dworzec autobusowy** usytuowany jest blisko starego miasta, na południowy wschód od Trgu slobode (dojście ul. Boze Milanovića). Najbliższa **stacja kolejowa** znajduje się w Pazinie.

◆ Z portu kursuje (co ok. pół godziny, od 9.00 rano do północy) **kolejka elektryczna** do Brulo (10 HRK) oraz do nadmorskich ośrodków turystycznych Zelena Laguna i Plava Laguna (15 HRK).

◆ **Taxi-boat**, tel.: +385 95 3331313; 15 HRK na wyspę Sveti Nikola, 20 HRK na Brulo i 30 HRK do ośrodka Plava Laguna.

Noclegi

Latem, mimo dobrze rozwiniętej infrastruktury, możemy mieć w Poreču problemy ze znalezieniem wolnych kwater. Ponieważ w mieście gości zwykle dwa razy więcej turystów, niż wynosi liczba jego stałych

mieszkańców, warto dokonać wcześniejszej rezerwacji. Hoteli i kempingów jest tu kilkadziesiąt. Rezerwacji hotelu można dokonać np. przez biuro **Riviera Adria** (Stacja Kaligari 1, tel.: +385 52408002, 52465000; info@riviera.hr, reservations@valamar.com).

◆ **Hotel Neptun**, Obala maršala Tita 15, tel.: +385 052465100. Dwójka ze śniadaniem w środku sezonu ok. 170 EUR. Oferuje 263 miejsc.

◆ **Hotel Rubin**, Brulo. Dwójka ze śniadaniem w środku sezonu ok. 120 EUR. Oferuje 505 miejsc.

◆ **Hotel Zagreb**, Nikole Tesle, tel.: +385 052465100. Dwójka ze śniadaniem w sezonie ok. 140 EUR. Oferuje 466 miejsc.

◆ **Kemping Puntica**, Funtana; tel.: +385 52 445270; <http://lagunaporec.com>; 20 IV–3 V i 1 IX–6 X 3,30 EUR, 4 V–17 V 4 EUR, 18 V–21 VI 4,30 EUR, 22 VI–28 VI 6 EUR, 25 VIII–31 VIII 3,50 EUR, 18 VIII–24 VIII 4,80 EUR, 29 VI–17 VIII 6,20 EUR.

◆ **Kemping Zelena Laguna**, Zelena Laguna, tel.: +385 52 410700; <http://lagunaporec.com>; 29 III–3 V i 1 IX–6 X 4,30 EUR, 4 V–17 V 5,10 EUR, 22 VI–28 VI 8 EUR, 25 VIII–31 VIII 4,70 EUR, 18 VIII–24 VIII 6,50 EUR, 29 VI–17 VIII 8,20 EUR. Oferuje 2700 miejsc.

◆ **Kemping Bijela Uvala**, Zelena Laguna, tel.: +385 52 410551; <http://lagunaporec.com>; ceny jak wyżej.

Wyżywienie

W mieście znajdziemy mnóstwo lokali gastronomicznych, ale właściwie wszystkie funkcjonują tylko latem. Większość znajduje się przy nabrzeżu.

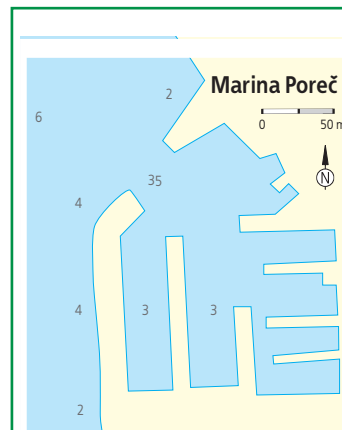
Bazy nurkowe

◆ **Diving Center Plava laguna**, kontakt: Emil Prodan, Plava Laguna; tel.: +385 98 367619; www.plava-laguna-diving.hr; nurkowanie z łodzi (dla osób z uprawnieniami) – 20 EUR, nurkowanie w podwodnych jaskiniach w okolicach Banjole – 40 EUR, wypożyczenie pełnego sprzętu na dzień – 225 HRK (w cenę nie jest wliczony jedynie tlen).

◆ **Diving Center Vodeni svijet**, kontakt: Roland Kneiske, Lanterna Poreč, ŠC Valeta; tel.: +385 52 405045, 405019; rollis_waterworld@compuserve.com.

Plaże

Poreč zdobył międzynarodową nagrodę Błękitnej Flagi za zadbane i dobrze zagospodarowane plaże, spełniające wymogi ekologiczne. Piękne, choć kamieniste plaże znajdują się na południe od starówki, w lasu iglastym; jeszcze lepsze – przy ośrodkach turystycznych **Zelena Laguna** i **Plava Laguna**, ok. 5 km od centrum. Bardzo popularna jest też piaszczysto-kamienista plaża usytuowana naprzeciwko starówki, na **wyspie Sveti Nikola**. Kursują tam taksówki wodne.



Marina

◆ **Marina Poreč**, ul. Mlinska 1; tel.: +385 52 451913; <http://marinas.com>; czynne cały rok; cena cumowania łodzi do 6 m 28 EUR/dzień. Oferuje 120 miejsc w morzu i 15 na lądzie, mieści recepcję, parking, pracownię, stację z paliwem, dźwig (5 ton), sanitariaty, sklepy, kantor wymiany walut, kawiarnię.

▼ Porečka marina



Kup książkę

Poleć książkę

Kup książkę

Poleć książkę

WYSPA RAB

Wyspa Rab leży w północnej części chorwackiego Adriatyku, na zachód od wybrzeża Kvarneru, pomiędzy wyspami Krk i Pag. Na powierzchni 93,6 km² mieszka obecnie ok. 9 tys. osób. Północno-wschodnim krańcem Rab zbliża się do lądu stałego (oddziela go cieśnina 1,8 km). Od tej strony wznosi się pasmo górskie Kamenjak (najwyższa góra to Straža, 408 m n.p.m.). Natomiast na pozostałym obszarze rozciąga się równina. Tereny uprawne (pola zbóż, gaje oliwne, winnice, sady figowców, migdałowców, granatowców) stanowią ok. 17% powierzchni wyspy. W odróżnieniu od innych wysp na Adriatyku, Rab obfituje w wodę źródłaną i potoki.

Głównym ośrodkiem na Rabie jest miasto o tej samej nazwie, pięknie położone nad zatoką wrzynającą się w południowo-zachodnie wybrzeże, z wieloma zabytkami (słynne cztery wieże kościelne) i mnóstwem zieleni. Magnesem dla turystów są – prócz kultury i bujnej przyrody – rzadkie w Chorwacji piaszczyste plaże, otaczające zwłaszcza półwysep Lopar w północnej części Rabu.

Ze względu na dużą liczbę zacisznych zatoczek wart uwagi jest też północno-zachodni półwysep zakończony cyplem Kalifront.

Ponieważ warunki naturalne są tu bardziej przyjazne niż na innych wyspach, osadnictwo na Rabie ma długą historię. Pierwszymi mieszkańcami wyspy byli iliryjscy Liburnowie, a później przypuszczalnie Grecy, o czym świadczą archeologiczne znaleziska z cypli Kaštelina i Zidine. Następnie, przez długi okres, wyspa znajdowała się pod panowaniem rzymskim. Kiedy w IV w. nastąpił podział cesarstwa rzymskiego, wyspa, podobnie jak cała okolica, przypadła Bizancjum.

Słowianie osiedlili się na niej za krótkiego panowania Bizancjum i wkrótce stali się najliczniejszą grupą etniczną. W 1409 r. całą ówczesną Dalmację, a więc i wyspę Rab, kupiła Wenecja. Panowanie Wenecjan (1409–1797), epidemie, odkrycie Ameryki i przeniesienie szlaków handlowych na zachód osłabiły znaczenie wyspy, powodując stagnację trwającą aż do XX w. Kongres wiedeński (1815) oddał ją Austro-Węgrom, które ugruntowały romańskie



Kup książkę

Poleć książkę

Kup książkę

Poleć książkę

wplywy na tym obszarze, dlatego chorwacki jako język urzędowy pojawił się tu dopiero w 1897 r. W końcu XIX w., doceniając łagodny klimat i dobroczynny wpływ powietrza na choroby układu oddechowego i serca, zbudowano tu uzdrowiska i kąpieliska morskie. Pod koniec I wojny światowej wyspę zajęły wojska włoskie, ale traktat w Rapallo przyznał ją Jugosławii.

W 1941 r. znów przybyli tu Włosi (utworzyli obóz koncentracyjny), a w 1943 r. – Niemcy, stacjonujący na Rabie aż do jego wyzwolenia w kwietniu 1945 r.

Obecnie jedno z głównych źródeł dochodu mieszkańców stanowi oczywiście turystyka. Wyspa jest bardzo popularna wśród naszych zachodnich sąsiadów, toteż ceny nie należą tu do niskich.

Dojazd

Połączenia promowe. Połączenie z lądem zapewniają promy relacji Jablanac – Mišnjač. Płynięcie trwa tylko 12 minut, linia działa przez cały rok, cena biletu w sezonie (I VI–30 IX) wynosi ok. 20 HRK/os., za samochód osobowy – ok. 100 HRK. Po sezonie ceny są niższe o ok. 20%. W lecie kursuje również dodatkowy prom na linii Valbiska (wyspa Krk) – Lopar (wyspa Rab).

Kursują również promy (3 razy w tygodniu) na trasie: Mali Lošinj – Susak (ok. 15 HRK/os.) – Ilovik (ok. 15 HRK/os.) – Novalja 45 HRK/os.) – Rab (45 HRK/os.) – Rijeka (ok. 45 HRK/os.). Ponadto w czwartki i we wtorki odpływa (o godz. 6.00) katamaran obsługujący trasę: Mali Lošinj – Ilovik – Novalja (na wyspie Pag) – Rab – Rijeka, a w piątki (o godz. 5.30) katamaran relacji Mali Lošinj – Unije – Susak – Ilovik – Novalja – Rab – Rijeka.

Pływają również promy dalekobieżne z Rijeki (podróż trwa 3 godz.), Zadaru (3,5 godz.), Splitu (9 godz.), Korčuli (15 godz.), Dubrownika (18 godz.), ale ze względu na długość podróży nie są popularne.

Połączenia autobusowe. Dobrze rozwinięta jest sieć lokalnych połączeń autobusowych kursujących często z miasta Rab do Loparu (ok. 8 razy dziennie), Kampoaru (ok. 7 razy dziennie), Barbatu (6 razy dziennie). Dalekobieżne autobusy kursują do Rijeki (cena biletu ok. 100 HRK) i Zagrzebia.

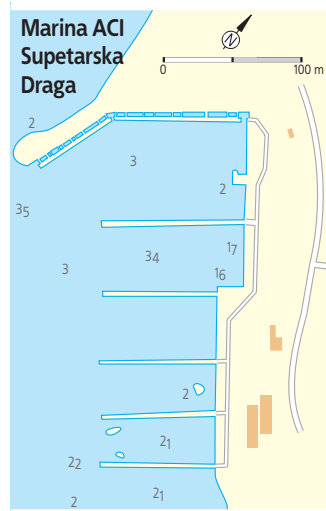
Mariny

♦ **Marina ACI Supetarska Draga**, +385 51 776268, m.supdraga@aci-club.hr, www.aci-club.hr. Marina jest usytuowana

w głębokiej zatoce w północno-zachodniej części wyspy, otwartej na wiatry północne i północno-zachodnie. Bora i jugo wieją często. Czynna cały rok. Ostonięta 160-metrowym falochronem od wiatrów z północnego zachodu. Oferuje 274 miejsc cumowniczych. Do dyspozycji są przyłącza wody i prądu, telefon, WC i natryski, restauracja, sklep, serwis, dźwиг (10 t). Najbliższa stacja paliw: **marina ACI Rab** (11 mil morskich; zob. dalej).

Bazy nurkowe

♦ **Aquasport**, Supetarska Draga 331, +385 51 776145, www.aquasport.hr. **Mirko Diving**



Center, Barbat 710, tel.: +385 51 721154, www.otokrab.hr/mirkodivingcenter. **Kron Diving Center**, Kampoar 413 A, tel.: +385 51 776620, www.kron-diving.com. **Moby Dick**, Lopar 493, +385 51 775577, www.moby-dick1.com. **Rab Eko**, Kampoar 378, tel.: +385 51 776671, rabeko@ri.tel.hr.

Plaże

Wyspa Rab znana jest z pięknych plaż. 2 km od miasta Rab, w ośrodku turystycznym **Banjol** w cieniu drzew znajduje się trzy zatoki z płytym zejściem do morza. Można się tam dostać motorówką lub łódką z portu w Rabie. 5 km dalej znajduje się **Suha Punta**, kąpielisko z wypożyczalnią sprzętu sportowego, kawiarniami i dyskotekami (w nocy). Niedaleko znajduje

się **plaża dla naturystów**. Ponadto można skorzystać z kąpieliska na pobliskim **półwyspie Kalifront**, na który kursują tak-sówki wodne.

Ładne plaże znajdują się także na **półwyspie Lopar**, w północnej części wyspy. Najpopularniejsza plaża **Loparu**, zwana **Rajską Plażą** (o długości 1,5 km!), z licznymi kawiarniami i dużym parkingiem, nad zatoką Crnika, jest otoczona gęstym, sosnowym lasem, w którym znajduje się kompleks hotelowy z autokempingiem oraz centrum rozrywkowe, rekreacyjne i sportowe (tenis, koszykówka, piłka nożna). Ta część półwyspu Lopar jest określana mianem chorwackiego San Marino. Plaże na północno-wschodnim końcu półwyspu przeznaczono dla naturystów.

▼ Rabskie dzwonnice



Kup książkę

Poleć książkę

Kup książkę

Poleć książkę


Riwiera chorwacka

- Raj dla żeglarzy
- Plaże i morskie kąpiele
- Zabytki wpisane na listę UNESCO
- Urzekające parki narodowe

foto. na okładce: Shutterstock.com



Riwiera chorwacka słynie z niezliczonych plaż, klifów, zatoczek i wysp. Przejrzyste lazurowe wody Adriatyku można godzinami podziwiać z pokładu statku lub żaglówki. Niekończące się gaje oliwne, stare portowe miasteczka o pięknej architekturze i śródziemnomorska kuchnia, która cieszy podniebienia nie tylko wielbicieli owoców morza – to tylko część powodów, dla których warto spędzić tu wakacje.

 **travelbook** to Twój niezastąpiony towarzysz podróży. Wskaże najważniejsze atrakcje, podpowie, czego szukać poza głównymi szlakami, i wprowadzi w świat miejscowych obyczajów. Znajdziesz w nim opisy najciekawszych regionów i miast, a sprawdzone informacje praktyczne ułatwią zaplanowanie podróży. Przewodnik uzupełniają czytelne mapy, starannie dobrane zdjęcia i liczne ramki z ciekawostkami. Wszystko to w połączeniu z poręcznym formatem i atrakcyjną szatą graficzną sprawia, że Travelbook to najlepszy wybór dla ciekawych świata.

Nr katalogowy: 16071

 Księgarnia internetowa:
<http://bezdroza.pl>

 Zamówienia telefoniczne:
0 801 339900
 **0 601 339900**

 **Bezdroża**
Przewodniki Ludzi Ciekawych

Sprawdź najnowsze promocje:
• <http://bezdroza.pl/promocje>
Przewodniki najchętniej czytane:
• <http://bezdroza.pl/bestsellery>
Zamów informator podróżniczy:
• <http://bezdroza.pl/newsletter>

Helion SA
ul. Kościuszki 1c, 44-100 Gliwice
tel.: 32 230 98 63
e-mail: bezdroza@bezdroza.pl
<http://bezdroza.pl>

ISBN 978-83-246-8588-2



9 788324 685882 >

Cena 24,90 zł

PROGRAM PARTNERSKI

GRUPY WYDAWNICZEJ HELION



1. ZAREJESTRUJ SIĘ
2. PREZENTUJ KSIĄŻKI
3. ZBIERAJ PROWIZJĘ

Zmień swoją stronę WWW
w działający bankomat!

Dowiedz się więcej i dołącz już dzisiaj!

<http://program-partnerski.helion.pl>

GRUPA WYDAWNICZA
 **Helion SA**