

travelbook

# Londyn

TELEPHONE

PRZY  
ZAKUPIE  
ebook  
gratis

TELEPHONE



Bezdroża

**ERGO**  
HESTIA

Ubezpieczenie  
w podróży

**Autorzy przewodnika:** Zofia Reych, Adam Warszawski

**Redaktor prowadzący:** Maciej Żemojtel

**Redakcja:** Kamila Czok

**Źródło pochodzenia danych kartograficznych:**

© OpenStreetMap contributors; [www.opendatacommons.org/licenses/odbl](http://www.opendatacommons.org/licenses/odbl)

**Opracowanie kartograficzne:** Grzegorz Marchut

**Opieka techniczna:** Katarzyna Leja

**Projekt okładki:** ULABUKA

Wszelkie prawa zastrzeżone. Nieautoryzowane rozpowszechnianie całości lub fragmentu niniejszej publikacji w jakiegokolwiek postaci jest zabronione. Wykonywanie kopii metodą kserograficzną, fotograficzną, a także kopiowanie książki na nośniku filmowym, magnetycznym lub innym powoduje naruszenie praw autorskich niniejszej publikacji.

Wszystkie znaki występujące w tekście są zastrzeżonymi znakami firmowymi bądź towarowymi ich właścicieli.

Autorzy oraz wydawnictwo Helion dołożyli wszelkich starań, by zawarte w tej książce informacje były kompletne i rzetelne. Nie biorą jednak żadnej odpowiedzialności ani za ich wykorzystanie, ani za związane z tym ewentualne naruszenie praw patentowych lub autorskich. Autorzy oraz wydawnictwo Helion nie ponoszą również żadnej odpowiedzialności za ewentualne szkody wynikłe z wykorzystania informacji zawartych w książce.

Wydawnictwo Helion

ul. Kościuszki 1c, 44-100 Gliwice

tel.: 32 2309863

e-mail: [redakcja@bezdroza.pl](mailto:redakcja@bezdroza.pl)

księgarnia internetowa: <http://bezdroza.pl>

Drogi Czytelniku!

Jeżeli chcesz ocenić tę książkę, zajrzyj pod adres:

<http://bezdroza.pl/user/opinie/?belot1>

Możesz tam wpisać swoje uwagi, spostrzeżenia, recenzję.

Wydanie I

ISBN: 978-83-283-2204-2

Copyright © Helion, 2016

- **Kup książkę**
- **Poleć książkę**
- **Oceń książkę**
- **Księgarnia internetowa**
- **Lubią to!**
- **Nasza społeczność**

travelbook

# Londyn

PRZY  
ZAKUPIE

ebook  
gratis

**Kup książkę**



**Poleć książkę**

# The Clink Prison Museum

## MAŁE MUZEA

### Garden Museum

Historia ogrodnictwa przedstawiona w budynku dawnego kościoła.

### Fan Museum

Niezwykłe oryginalna kolekcja Muzeum Wachlarzy składa się ze zbiorów wachlarzy głównie z XVIII i XIX w., jednak najstarsze eksponaty pochodzą już z X w.

### British Dental Association Museum

Muzeum Stomatologii szczyci się zbiorem ponad 30 tys. przedmiotów, których używano na przestrzeni lat do poprawy stanu uzębienia Brytyjczyków.

### Clink Prison Museum

Muzeum Więzienia Clink znajduje się w miejscu najsłynniejszego londyńskiego więzienia o kilkusetletniej historii.



### Old Operating Theatre Museum & Herb Garret

XIX-wieczny blok operacyjny, zbiór dawnych narzędzi używanych przy operacjach oraz zabytkowa zielarnia.

### Grant Museum of Zoology

Wśród eksponatów znajdują się zakonserwowane zwierzęta, a także czaszki, szkielety i płody różnych gatunków.

**Kup książkę**

**Poleć książkę**



## MIEJSCA, KTÓRE TRZEBA ZOBACZYĆ

### Royal Air Force Museum

Muzeum przedstawia historię brytyjskiego lotnictwa, w tym z czasów I i II wojny światowej. Znajduje się tu wiele modeli samolotów, przedstawione są także sylwetki pilotów.

### Tower Bridge

Jest to zwodzony most, jeden z najsłynniejszych symboli Londynu.

### National Gallery

Jeden z najważniejszych zbiorów dzieł malarstwa europejskiego. Możemy podziwiać obrazy Rembrandta, van Gogha, Leonarda da Vinci oraz wielu innych.



### Royal Observatory Greenwich

Słynne obserwatorium astronomiczne, które stoi na południku zerowym. Warto je odwiedzić również ze względu na przepiękny widok na miasto.

### The Wallace Collection

W kolekcji muzeum znajdują się obrazy takich mistrzów jak Tytjan, Rembrandt i Velázquez.

### The London Dungeon

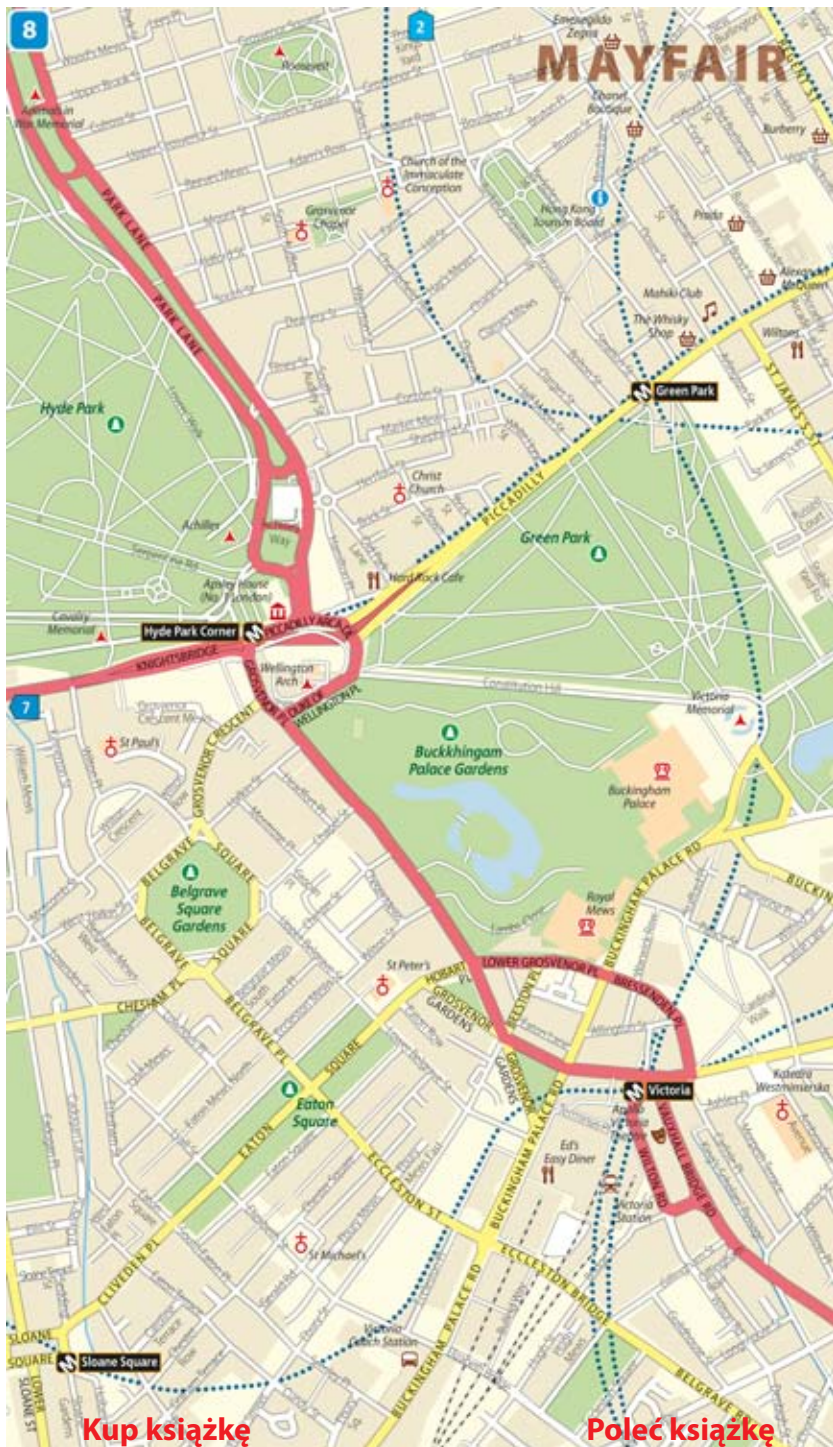
Wystawy przedstawiają metody tortur, jakie stosowano w średniowieczu. Na turystów czekają aktorzy odgrywający role morderców, ich ofiar bądź przewodników po mrocznych atrakcjach.

### Portobello Road

Mieści się tu słynny targ uliczny, na którym można kupić najróżniejsze produkty: antyki, artykuły spożywcze, używane ubrania i wiele innych.

Kup książkę

Poleć książkę



Kup książkę

Poleć książkę



Kup książkę

Poleć książkę

# Westminster i Whitehall

Admiralty Arch – Horse Guards – 10 Downing Street – Churchill War Rooms – Big Ben – Palace of Westminster – Westminster Abbey – Jewel Tower – Tate Britain – Westminster Cathedral – Buckingham Palace – The Mall – Trafalgar Square

Nasza trzecia propozycja spaceru pełna jest słynnych miejsc, które kojarzone są z Londynem na całym świecie. Trasa przebiega pomiędzy najważniejszymi miejscami dla funkcjonowania Wielkiej Brytanii. Odwiedzimy m.in. miejsce zamieszkania Królowej, premiera, a także parlament.

Pierwszym punktem zwiedzania jest **Admiralty Arch** (Łuk Admiralicji). Chcąc dotrzeć w to miejsce, najdogodniej będzie skorzystać z metra; na stację Charing Cross dotrzemy liniami Bakerloo oraz Northern.

Admiralty Arch otwiera od strony Trafalgar Square **paradną drogę wjazdową** (The Mall) do pałacu Buckingham. Budynek ukończono w 1911 r. i stał się on siedzibą zwierzchników marynarki wojennej Wielkiej Brytanii. Edward VII wybudował Admiralty Arch ku pamięci swojej

zmarłej matki, królowej Wiktorii, o czym informuje napis w górnej części łuku.

Brytyjczycy lubią myśleć o **The Mall** jako o najładniejszej asfaltowej drodze na świecie. Ulica wiedzie aż do stojącego przed pałacem Buckingham pomnika królowej Wiktorii. Po południowej stronie deptaku leży park św. Jakuba, po północnej zaś Green Park. W XVII w. wytyczona została tu droga ustanowiona przez króla Karola II, która szybko stała się najmodniejszą promenadą w Londynie. Paradna trasa wjazdowa



▲ The Mall i Admiralty Arch

**Kup książkę**

**Poleć książkę**



do rezydencji monarszej jest sceną dla wielu królewskich ceremonii, w tym **zmiany warty**. The Mall zaprojektował w 1911 r. sir Aston Webb, odpowiedzialny także za marmurowe otoczenie Victoria Memorial. Decyzja o budowie ulicy zapadła w związku z powstaniem tego typu paradyńskich dróg w innych europejskich stolicach.

Z okazji przyjazdu głów innych państw po obu stronach Mall wywieszane są na powitanie ich narodowe flagi oraz brytyjski Union Jack. Tłumy zbierają się też na alei, gdy z różnych powodów członkowie rodziny królewskiej mają pojawić się na balkonie pałacu Buckingham. Na ulicy odbywały się najważniejsze uroczystości związane z obchodami złotego jubileuszu panowania królowej Elżbiety II w 2002 r. Tu finiszują uczestnicy dorocznego maratonu londyńskiego.

Na ulicę The Mall wrócimy jeszcze na sam koniec trasy, tymczasem kierujemy się na słynną ulicę **Whitehall**. Wprawdzie

jest to nazwa jednej ulicy, lecz Brytyjczycy używają często pojęcia „Whitehall” w odniesieniu do rządu państwa, jego najważniejszych instytucji, bowiem w tej okolicy koncentruje się wiele budynków rządowych.

Przy tej ulicy znajduje się także budynek **Horse Guards**, gdzie zmianę warty strażników na koniach oglądać można o 11.00 w tygodniu i o 10.00 w niedziele. Za budynkiem na placu Horse Guards Parade odbywa się co roku w drugą sobotę czerwca **uroczystość barw królewskich** (Trooping the Colours).

Idąc kawałek dalej ulicą Whitehall, dojdziemy do odchodzącej w prawo **Downing Street**.

## 10 DOWNING STREET

Fasada budynku przy **10 Downing Street**

**i** dojazd metrem, linie Circle, District, Jubilee, stacja Westminster; [www.number10.gov.uk](http://www.number10.gov.uk) jest prawdopodobnie jedną z najlepiej rozpoznawalnych na świecie,



▲ 10 Downing Street

**Kup książkę**

**Poleć książkę**



▲ Pomnik Churchilla  
na Parliament Square

a sam adres jest niewątpliwie najbardziej znany w brytyjskiej stolicy. „Numer dziesięć”, jak nazywają go londyńczycy, jest siedzibą polityków piastujących dziś tożsame z **premierem** rządu stanowisko pierwszego lorda skarbu. Za czarnymi drzwiami domu rozegrało się wiele historycznych chwil – budynek był m.in. głównym centrum brytyjskiego dowodzenia podczas dwóch wojen światowych. To tu odbyło się wiele decydujących spotkań głów państw i tu od 1856 r. co tydzień zbierają się członkowie gabinetu Wielkiej Brytanii.

Budynek ma dziś tak wielkie polityczne znaczenie, a także jest domem obecnego premiera Davida Camerona dzięki decyzji pierwszego premiera Wielkiej Brytanii (sir Roberta Walpole'a), który w 1731 r. zgodził się przyjąć go jako dar od króla Jerzego II – tylko pod warunkiem, że nie stanie się on jego prywatną rezydencją, lecz będzie związany z urzędem pierwszego lorda skarbu.

Margaret Thatcher opisała mieszkanie pod numerem dziesiątym jako „życie nad sklepem”, dając do zrozumienia, jak trudno jest na Downing Street oddzielić prywatność od polityki.

Następną uliczką odchodzącą od Whitehall jest King Charles Street. Mieszczą się przy niej tzw. ★ **Churchill War Rooms** ⓘ **King Charles Street; dojazd metrem, linie Circle, District, Jubilee, stacja Westminster; codz. 9.30–18.00; wstęp 17,25 GBP, dzieci do 15 lat 8,60 GBP, studenci 13,80 GBP; [www.iwm.org.uk/visits/churchill-war-rooms](http://www.iwm.org.uk/visits/churchill-war-rooms). Będąc jedną z filii Imperial War Museum Churchill War Rooms należą do najpopularniejszych atrakcji turystycznych Londynu, a jednocześnie trudno przecenić jej ogromną wartość historyczną i istotną funkcję edukacyjną. Bunkier, zbudowany w 1939 r. pod budynkiem ministerstwa skarbu, stał się miejscem posiedzeń gabinetu Winstona Churchilla w czasie zagrożenia atakiem bombowym. Zwiedzający mogą obejrzeć m.in. sypialnię premiera, a także słynny **pokój map**, którego ściany obklejone są planami ilustrującymi przebieg działań wojennych. Pomieszczenie to można dziś zobaczyć niemal w takim stanie, w jakim zostało pozostawione w sierpniu 1945 r.**

Ulica Whitehall kończy się na placu **Parliament Square**, na którym ustawionych jest 11 **pomników** zasłużonych postaci. Osiem z nich przedstawia sylwetki brytyjskich polityków z Winstonem Churchilllem na czele, a pozostałe trzy to Abraham Lincoln, Nelson Mandela oraz Mahatma Gandhi. Parliament Square bywa także miejscem różnych demonstracji i protestów.

W sąsiedztwie placu znajduje się słynny **Big Ben**.

**Kup książkę**

**Poleć książkę**

## BIG BEN

Sylwetka ★ **wieża zegarowej Big Ben**

📍 20 Dean's Yard; dojazd metrem, linie Circle, District, Jubilee, stacja Westminster jest jednym z najbardziej rozpoznawalnych widoków na świecie. Neogotycka wieża o wysokości niemal 100 m została oddana do użytku w 1859 r. Wskazówki zegara mają 270 i 430 cm, a jego tarcza ponad 5 m średnicy. Nazwa Big Ben pochodzi prawdopodobnie od imienia nadzorującego budowę wieży Benjamin Halla i początkowo nie odnosiła się do samego zegara, ale do **dzwonu**, który wybijają godziny razem z czterema mniejszymi dzwonami pomocniczymi. Ich dźwięki od 1924 r. wykorzystuje w swoim programie BBC. Niestety nie ma możliwości zwiedzania wieży przez turystów zagranicznych.

Big Ben jest częścią pałacu westminsterskiego (Palace of Westminster, zwany także Houses of Parliament).



**Kup książkę**

**Poleć książkę**

## PAŁAC WESTMINSTERSKI

**Parlament** Zjednoczonego Królestwa Wielkiej Brytanii i Irlandii Północnej obraduje we wspaniałym budynku na lewym brzegu Tamizy. Neogotycką budowlę nazywa się ★ **pałacem westminsterskim** **i** Palace of Westminster; dojazd metrem, linie Circle, District, Jubilee, stacja Westminster; wstęp 18 GBP, 1 dziecko bezpłatnie na 1 opiekuna, każde kolejne 7,20 GBP, oprowadzanie przez przewodnika 25 GBP, dzieci 10 GBP; [www.parliament.uk](http://www.parliament.uk). Została ukończona w 1860 r. po 23 latach prac. W 1987 r. Houses of Parliament zostały wpisane na Listę Światowego Dziedzictwa UNESCO.

Na miejscu dzisiejszego pałacu rezydencja królewska istniała już od czasów średniowiecznego króla Kanuta. Wspaniała budowla została wzniesiona przez Edwarda Wyznawcę w XI w., ale strawiona w 1512 r. przez ogromny pożar, przestała być używana jako siedziba władcy. Parlament zbierał się w prywatnych komnatach królewskich od

średniowiecza, kiedy nie było jeszcze przeznaczonych specjalnie dla niego pomieszczeń. Dopiero gdy król wyprowadził się do pobliskiego Palace of Whitehall (z którego do dziś pozostała się jedynie część – Banqueting House), zdecydowano, że Westminster będzie stałą siedzibą Izby Gmin i Izby Lordów.

Swoją wspaniałą architekturę pałac zawdzięcza sir Charlesowi Barry'emu. Kiedy kolejny ogromny pożar zniszczył budynek w 1834 r., konieczna była gruntowna odbudowa. Barry wybrał styl neogotycki, bardzo lubiany w wiktoriańskim Londynie. Gmach jest charakterystyczny dla tego okresu. Houses of Parliament nie są jednak w całości dziełem Barry'ego, a mozaiką stylów ewoluujących przez setki lat. Najstarszą częścią budowli jest **Westminster Hall**, który wzniesiono w 1097 r. jako największą zadaszoną przestrzeń w Europie i niewątpliwie jedno z najdonioślejszych osiągnięć średniowiecznego budownictwa. Niegdyś był on dostępny dla wszystkich obywateli – tu wygłaszano mowy polityczne, odbywały się procesy sądowe,



**Kup książkę**

**Poleć książkę**

a nawet kwitł handel. Charles Dickens spacerował po wielkiej hali, ciesząc się z opublikowania pierwszego opowiadania. Dziś Westminster Hall nadal jest używany przy okazji wielu ceremonii – tu wystawia się trumny wybitnych zmarłych po ich śmierci, jak miało to miejsce z Winstonem Churchillem w 1965 r. oraz z królową matką w 2002 r.

Lordowie obradują dziś w bogato zdobionej komnacie nazywanej **Chamber of the House of Lords**. Znajduje się ona w północnej części pałacu i ma powierzchnię ponad 330 m<sup>2</sup>. Izba Gmin zajmuje komnatę położoną w południowym skrzydle. Jest ona podobnej wielkości, ale charakteryzuje ją dużo skromniejszy wystrój.

Houses of Parliament są udostępnione do zwiedzania w ciągu roku w soboty oraz przez większość dni w trakcie wakacji letnich, ferii oraz świąt. Ze specjalnych galerii można obserwować posiedzenia obu Izb.

Również przy Parliament Square znajduje się opactwo westminsterskie (Westminster Abbey).

▼ Pałac westminsterski


## OPACTWO WESTMINSTERSKIE

Ponadtysięcletnia historia położonego na zachód od Houses of Parliament **★ Westminster Abbey** **i** 20 Dean's Yard; dojazd metrem, linie Circle, District, stacja St James's Park, linie Circle, District, Jubilee, stacja Westminster; pn.–wt. i czw.–pt. 9.30–15.30, śr. 9.30–18.00, sb. 9.30–15.30 (V–VIII) lub 9.30–13.30 (IX–IV); wstęp 20 GBP, ulgowy 9 GBP; [www.westminster-abbey.org](http://www.westminster-abbey.org) rozpoczęła się z przybyciem benedyktynów, którzy ustanowili w tym miejscu kulturowany do dziś zwyczaj codziennego nabożeństwa. Każdego dnia o 17.00 odprawiana jest **wieczorna modlitwa śpiewana**. Od 1066 r. kolegiata była miejscem **koronacji** brytyjskich władców. Koronację królowej Elżbiety II w 1953 r. za pośrednictwem telewizji obejrzały miliony ludzi na całym świecie. Oficjalna nazwa kościoła brzmi



**Kup książkę**

**Poleć książkę**



▲ Kensington Gardens

# Zielony Londyn

## Królewskie parki w Londynie

Każdego roku miliony londyńczyków i turystów odwiedzają **królewskie parki**, których łączna powierzchnia wynosi ponad 2 tys. ha. Pierwotnie były one terenami rekreacyjnymi rodziny królewskiej – monarchowie urządzali tam zabawy i polowania. Z czasem otoczyło je rozrastające się miasto i zostały udostępnione obywatelom. Pięć z nich znajduje się w centralnym Londynie, trzy na przedmieściach. W upalne dni trawniki królewskich parków usiane są kocami piknikowymi.

**Hyde Park** otwarto dla mieszkańców miasta na początku XVII w. W jego północno-wschodnim rogu znajduje się **Marble Arch**, a nieopodal **Speakers' Corner**, czyli miejsce, gdzie każdy może wyrazić swoje poglądy i przedstawić je słuchaczom. Przemawiali tu m.in. George

Orwell, Marcus Garvey, Karol Marks i Włodzimierz Lenin. Hyde Park ma powierzchnię 142 ha, a na jego terenie znajduje się jezioro Serpentine. Od zachodu park sąsiaduje z Kensington Gardens, położona tam część tego samego jeziora nazywa się Long Water.

Niemal całe **Kensington Gardens** położone są w obrębie City of Westminster i tylko niewielka ich część znajduje się w luksusowej dzielnicy Kensington and Chelsea. Park ten został udostępniony spacerowiczom dopiero w połowie XIX w. Między bramami Alexandra Gate i Queen's Gate stoi jeden z najpiękniejszych pomników Londynu – **Prince Albert Memorial**. Na jeziorku Round Pond można często podziwiać sterczane modele żaglówek.

Na wschód od Hyde Parku leży **Green Park**, powstały na terenie zamkniętej

**Kup książkę**

**Poleć książkę**

przez Henryka VIII nekropolii dla trędowatych. To najmniej zdobny z królewskich parków, a jedynym pomnikiem, który się w nim znajduje, jest nowoczesny i oszczędny w formie Canada Memorial. Przeciwwagę dla surowości parku stanowi pobliski **Wellington Arch** – łuk triumfalny, stojący w dawnym zachodnim rogu Green Park, gdzie dziś znajduje się wysepka otoczona ulicami.

Na południe od **The Mall** znajduje się **St James's Park**. To dom dla wielu gatunków **ptaków**, m.in. pelikanów, których karmienie obejrzeć można codziennie między 14.30 a 15.00. Z mostu Blue Bridge roztacza się widok na jezioro, nad którym góruje odległe koło obserwacyjne **London Eye**.

Pomiędzy Marylebone Road a Camden Park zlokalizowany jest **Regent's Park**, otwarty dla zwiedzających w 1841 r. Opasuje go aleja Outer Circle, a przez centrum biegnie Inner Circle, w obrębie której podziwiać można 400 gatunków **róż** w **Queen Mary's Rose Garden**. W północnej części parku mieści się **londyńskie zoo**, a z Primrose Hill rozciąga się słynny widok – **panorama Londynu**.

Jednym z trzech parków położonych w odleglejszych dzielnicach Londynu jest **Greenwich Park**. Jest on najstarszym spośród królewskich parków i pierwszym, który został ogrodzony. Przez park przebiega **południk zerowy**, przesunięty tu w 1984 r. o 100 m ze słynnego obserwatorium astronomicznego, które nadal przyciąga rzesze turystów nieświadomych, że faktyczną linię dzielącą glob na półkulę wschodnią i zachodnią wyznaczono w innym miejscu.

Największy park Londynu to **Richmond Park** o imponującej powierzchni niemal 1000 ha, która czyni go także największym ogrodzonym parkiem Europy. Teren zamieszkują **jelenie i danielę**. Aby nie zakłócać spokoju stada pojazdami mechanicznymi, do utrzymania w parku porządku wykorzystywane są dwa konie – Billy i Massey. Można tu również obserwować wiele gatunków ptaków. Richmond Park jest też obszarem ochronnym chrząszcza jelenka rogacza.

Teren obecnie zajmowany przez **Bushy Park** należał niegdyś do Tomasza

▼ Hyde Park



**Kup książkę**

**Poleć książkę**

Wolsey'a, zaufanego doradcy Henryka VIII. Dziś przy fontannie Diany można spotkać pojące się jelenie, a na wprost od niej biegnie Chestnut Alley (aleja Kasztanowa). Zarówno fontanna, jak i aleja zostały wykonane według projektu sir Christophera Wrena. Atrakcją parku jest barokowy **Ogród Wodny**.

Godziny otwarcia parków zmieniają się zależnie od pory roku – informacje są dostępne na oficjalnej stronie internetowej parków królewskich [www.royalparks.org.uk](http://www.royalparks.org.uk). Po londyńskich parkach można poruszać się rowerem (należy pamiętać o ruchu lewostronnym).

## Królewskie Ogrody Botaniczne

Wspaniały londyński ★ **ogród botaniczny** ⓘ Royal Botanic Gardens; dojazd metrem, Underground, linia District,

stacja Kew Gardens oraz autobusem 65 i 391; pn.–nd. 10.00–16.00/19.00 (w zależności od pory roku); wstęp 15 GBP, poza sezonem (02 XI–05 II) 9 GBP, dzieci 3,50 GBP, bilet rodzinny (2+2) 34 GBP, (1+2) 19 GBP, przy rezerwacji przez internet minimalnie taniej; [www.kew.org](http://www.kew.org) znajduje się w południowo-zachodniej części miasta i zajmuje przestrzeń ponad 120 ha, na którą składają się tereny otwarte i szklarnie. Uznawane za najśłynniejsze ogrody na świecie, **Kew Gardens** zostały wpisane na Listę Światowego Dziedzictwa UNESCO. Zwiedzający mogą podziwiać tropikalną dżunglę odtworzoną w szklarni lub odbyć spacer między koronami drzew po kładkach zawieszonych na wysokości 18 m.

Zajmujący 42 ha ★ **rezerwat przyrody na londyńskich mokradłach** ⓘ London Wetland Centre; dojazd autobusem

**Kup książkę**

**Poleć książkę**



33, 72, 209 i 283 z położonego niedaleko dworca autobusowego Hammersmith; codz. IV–X 9.30–18.00, XI–III 9.30–17.00; wstęp 11,91 GBP, ulgowy 6,55 GBP, rodzinny (2+2) 33,27 GBP; [www.wwt.org.uk/london](http://www.wwt.org.uk/london) jest największą miejską enklawą dzikiej przyrody w Europie. Leży nad samym brzegiem Tamizy i od centrum miasta dzieli je mniej niż godzina, a mimo to wchodząc na jego teren, można zapomnieć o bliskości Londynu. To idealne miejsce dla ornitologów i wszystkich miłośników **ptaków** – rezerwat zamieszkuje 180 ich

gatunków. Aleje wiją się między stawami i mokradłami, a sześć **punktów obserwacyjnych** pozwala z ukrycia podglądać naturę. David Attenborough (ceniony na całym świecie popularyzator wiedzy przyrodniczej) określił rezerwat jako doskonały przykład koegzystencji człowieka i dzikiej przyrody w XXI w. Znajdujące się tu niewielkie **kino** wyświetla filmy przyrodnicze. W **Water Edge Cafe** goście mogą zamówić posiłek lub lampkę wina i zrelaksować się nad samym stawem, obserwując polujące na własny obiad kaczki.

▼ Królewskie  
Ogrody Botaniczne



**Kup książkę**

**Poleć książkę**

# Brixton

Windrush Square – Brixton Market – Brixton Mill – Brockwell Park

Ostatnią częścią miasta, jaką proponujemy odwiedzić, jest dzielnica Brixton na południu Londynu. Dawniej znana była jako miejsce o wysokiej przestępczości, zmagające się z licznymi problemami społecznymi. Dziś jest to dzielnica bezpieczniejsza, w której odbywa się wiele wydarzeń kulturalnych, głównie muzycznych.

## WINDRUSH SQUARE

Mieszkańcy Brixton tworzą mieszaninę etniczną z wielu części świata. Okolice jest głównym skupiskiem ludności pochodzącej z Karaibów. W 1948 r. przybył do Londynu „Empire Windrush” – pierwszy statek z imigrantami z Jamajki. Na jego pokładzie były 492 osoby, które osiedliły się w południowej części miasta. To wydarzenie zapoczątkowało falę migracji z Karaibów, a aby je upamiętnić, placowi znajdującemu się w centralnej części dzielnicy, nieopodal stacji metra, nadano nazwę **Windrush Square**.

Przy placu znajduje się jedno z najstarszych kin w Londynie, **Ritz Cinema Brixton**  [www.picturehouses.com](http://www.picturehouses.com), utworzone w 1911 r. Obecnie posiada pięć sal kinowych. W niektóre wieczory odbywają się tu koncerty muzyczne.

Od czasu do czasu przy Windrush Square odbywa się nocny targ żywności – **Brixton Night Market**.

Znaczną część obszaru pomiędzy Coldharbour Lane a stacją kolejową zajmuje targ **Brixton Market**  pn. 8.00–18.00, wt.–nd. 8.00–23.30 (stoiska z żywnością zazwyczaj zamykane wcześniej niż lokale; [www.wearebrixtonvillage.london](http://www.wearebrixtonvillage.london), [www.brixtonmarket.net](http://www.brixtonmarket.net)). Jego poszczególne części nazywają się: Reliance Arcade, Market Row oraz Brixton


## Hołd dla Davida Bowiego



Tuż przy stacji metra, przy alejce po drugiej stronie Brixton Road, na bocznej ścianie domu handlowego Morleys Department Store widnieje utworzony w 2013 r. mural przedstawiający urodzonego w Brixton **Davida Bowiego**. Po jego śmierci mural stał się miejscem pielgrzymek fanów, którzy składali w tym miejscu kwiaty i znicze.



Village. Targ oferuje duży wybór produktów spożywczych, z czego słynie, aczkolwiek w ostatnich latach powstało sporo innych sklepów, kawiarni oraz restauracji.

Warto odwiedzić **pizzerię Franco Manca**  [www.francomanca.co.uk](http://www.francomanca.co.uk) oferującą pizzę w przystępnej cenie, przygotowywaną w opalonym drewnem piecu. Przy Coldharbour Lane mieści się skromna

**Kup książkę**

**Poleć książkę**

Phoenix Cafe, do której można wstąpić na kawę, herbatę lub wziąć ze sobą jedzenie na wynos. Nieco dalej na zachód od centralnej części Brixton znajduje się **The Old Post Office Bakery** 📍 76 Landor Road; pn.–pt. 7.00–18.00, sb. 7.00–17.30, nd. 7.00–14.00; [www.oldpostofficebakery.co.uk](http://www.oldpostofficebakery.co.uk), piekarnia mieszcząca się w budynku dawnej poczty, sprzedająca świeże pieczywo oraz przepyszne ciasta. Według niektórych najlepiej w całość południowej części miasta.

Przy 35 Brixton Station Road mieści się galeria sztuki współczesnej **Brixton Art Gallery** 📍 pn., wt., czw.–sb. 10.00–17.00, śr. i nd. zamknięte; [www.brixtonartgallery.co.uk](http://www.brixtonartgallery.co.uk).

Na rogu Electric Lane i Coldharbour Lane możemy odwiedzić galerię fotografii **Photofusion** 📍 pn.–sb. 11.00–17.00, czw. 11.00–19.00; [www.photofusion.org](http://www.photofusion.org).

W Brixton znajdziemy kilka ciekawych **murali** o różnej tematyce. Dwa z nich znajdują się na ścianach wewnątrz stacji kolejowej. Jedna z bardziej interesujących prac zdobi ścianę narożnego budynku przy skrzyżowaniu Strathleven Road i Glenelg Road.

W okolicy odbywa się wiele koncertów, na które można udać się m.in.

## Guns of Brixton



Dzielnica jest mocno związana ze światem muzyki, a w 1979 r. sama stała się tematem piosenki londyńskiego zespołu The Clash. Utwór *Guns of Brixton* opowiada o przestępczym charakterze tej części miasta.

do **Brixton Academy** 📍 [www.academy-musicgroup.com/o2academybrixton](http://www.academy-musicgroup.com/o2academybrixton) i **Electric Brixton** 📍 [www.electricbrixton.uk.com](http://www.electricbrixton.uk.com). Informacji na temat nadchodzących wydarzeń najlepiej szukać w internecie przed przyjazdem. W Brixton odbywa się tak wiele wydarzeń muzycznych, że jest duża szansa, by podczas nawet krótkiego pobytu trafić na koncert, który przypadnie nam do gustu.

Ciekawym miejscem, mocno kojarzonym z okolicą, jest 200-letni **Brixton Mill** 📍 [Blenheim Gardens; www.brixton-windmill.org](http://www.brixton-windmill.org), młyn, który przetrwał długie lata mimo postępującej urbanizacji, a następnie został odrestaurowany. Również w południowej części dzielnicy mieści się **Brockwell Park**, ulubione miejsce odpoczynku wielu mieszkańców.

▼ Ritzy Cinema



Kup książkę

Poleć książkę

Travelbook to Twój niezastąpiony towarzysz podróży. Wskaże Ci najważniejsze atrakcje, podpowie, czego szukać poza głównymi szlakami, i wprowadzi w świat miejscowych obyczajów. Znajdziesz w nim opisy najciekawszych regionów i miast, a sprawdzone informacje praktyczne umożliwią staranne zaplanowanie podróży.

## Londyn,

największa metropolia Zjednoczonego Królestwa, to miasto kontrastów. Z biznesowym City i klubami dla gentlemenów w melonikach sąsiadują tu puby okupowane przez kibiców futbolu i legendarne kluby muzyczne, a z dostojnymi zabytkami i arcyciekawymi muzeami – nowoczesna architektura, kolorowe bazary i ekskluzywne sklepy. Londyn to także piękne parki, najstarsze na świecie metro i azjatycka dzielnica Chinatown; koloryt miasta współtworzą zresztą grupy etniczne z całego świata, w tym Polacy.

PRZY  
ZAKUPIE  
**ebook  
gratis**

Instrukcję pobrania wersji elektronicznej przewodnika znajdziesz na ostatniej stronie książki!

Nr katalogowy: 38343



Księgarnia internetowa:  
<http://bezdroza.pl>



Zamówienia telefoniczne:  
**0 801 339900**



**0 601 339900**



**Bezdroża**

Przewodniki ludzi ciekawych

Sprawdź najnowsze promocje:  
<http://bezdroza.pl/promocje>  
 Przewodniki najchętniej czytane:  
<http://bezdroza.pl/bestsellery>  
 Zamów informator podróżniczy:  
<http://bezdroza.pl/newsletter>

**Helion SA**  
 ul. Kościuszki 1c, 44-100 Gliwice  
 tel.: 32 230 98 63  
 e-mail: [bezdroza@bezdroza.pl](mailto:bezdroza@bezdroza.pl)  
<http://bezdroza.pl>

<http://bezdroza.pl>

ISBN 978-83-283-2204-2



9 788328 322042 >

Cena 24,90 zł

# PROGRAM PARTNERSKI

GRUPY WYDAWNICZEJ HELION



1. ZAREJESTRUJ SIĘ
2. PREZENTUJ KSIĄŻKI
3. ZBIERAJ PROWIZJĘ

Zmień swoją stronę WWW  
w działający bankomat!

**Dowiedz się więcej i dołącz już dzisiaj!**

<http://program-partnerski.helion.pl>

GRUPA WYDAWNICZA

 **Helion SA**